

**ГОСУДАРСТВЕННАЯ КОМПАНИЯ  
«РОССИЙСКИЕ АВТОМОБИЛЬНЫЕ ДОРОГИ»**

**Автомобильная дорога М-4 «Дон» - от Москвы через Воронеж, Ростов-на-Дону, Краснодар до Новороссийска. Строительство с последующей эксплуатацией на платной основе автомобильной дороги М-4 «Дон» – от Москвы через Воронеж, Ростов-на-Дону, Краснодар до Новороссийска на участке дальнего западного обхода г. Краснодара**

**Документация по планировке территории  
автомобильной дороги**

**Проект межевания территории. Материалы по  
обоснованию**

**Книга 13.1  
Графическая часть. Часть 1**

**5-780-ПМТ-13.1**

**Московский филиал  
АО «Институт «Стройпроект»  
ООО «ГеоКад-Юг»  
ООО «ЗемлеСтрой»  
2018 год**





**ГОСУДАРСТВЕННАЯ КОМПАНИЯ  
«РОССИЙСКИЕ АВТОМОБИЛЬНЫЕ ДОРОГИ»**

**Автомобильная дорога М-4 «Дон» - от Москвы через Воронеж,  
Ростов-на-Дону, Краснодар до Новороссийска.**

**Строительство с последующей эксплуатацией на платной ос-  
нове автомобильной дороги М-4 «Дон» – от Москвы через Воро-  
неж, Ростов-на-Дону, Краснодар до Новороссийска на участке  
дальнего западного обхода г. Краснодара**

**Документация по планировке территории  
автомобильной дороги**

**Проект межевания территории. Материалы по обоснованию**

**Книга 13.1.  
Графическая часть. Часть 1**

**5-780-ПМТ-13.1**

Директор  
ООО «ГеоКад-Юг»




О.А. Потапенко

**СОГЛАСОВАНО:**

Заместитель генерального директора-  
директор Московского филиала  
АО «Институт «Стройпроект»

А.В. Кусик



**СОГЛАСОВАНО:**

Руководитель проекта –  
заместитель главного инженера  
Московского филиала  
АО «Институт «Стройпроект»

Д.С. Слепцов



**Московский филиал  
АО «Институт «Стройпроект»  
ООО «ГеоКад-Юг»**

2018 год





ООО «ЗСК «ФОЛИАНТ»



**Автомобильная дорога М-4 «Дон» - от Москвы через Воронеж,  
Ростов-на-Дону, Краснодар до Новороссийска.**

**Строительство с последующей эксплуатацией на платной  
основе автомобильной дороги М-4 «Дон» – от Москвы через  
Воронеж, Ростов-на-Дону, Краснодар до Новороссийска на  
участке дальнего западного обхода г. Краснодара**

**Документация по планировке территории  
автомобильной дороги**

**Проект межевания территории. Материалы по обоснованию**

**Книга 13.1  
Графическая часть. Часть 1**

**5-780-ПМТ-13.1**

**Директор**

**ООО «ЗСК «Фолиант»**

  
 **И.В. Артюхин**

**2018 год**





### Состав документации

к выполнению работы «Документация по планировке территории объекта «Автомобильная дорога М-4 «Дон» - от Москвы через Воронеж, Ростов-на-Дону, Краснодар до Новороссийска. Строительство с последующей эксплуатацией на платной основе автомобильной дороги М-4 «Дон» от Москвы через Воронеж, Ростов-на-Дону, Краснодар до Новороссийска на участке дальнего западного обхода г. Краснодара»

№ тома, книги	Обозначение	Наименование материалов
<b>Проект планировки территории. Основная часть</b>		
1	5-780-ППТ-1.1	Книга 1.1. Раздел 1. "Проект планировки территории. Графическая часть". Чертеж красных линий, совмещенный с чертежом границ зон планируемого размещения линейных объектов и чертежом границ зон планируемого размещения линейных объектов, подлежащих переносу (переустройству) из зон планируемого размещения линейных объектов.
2	5-780-ППТ-1.2	Книга 1.2. Раздел 1. "Проект планировки территории. Графическая часть". Чертеж красных линий, совмещенный с чертежом границ зон планируемого размещения линейных объектов и чертежом границ зон планируемого размещения линейных объектов, подлежащих переносу (переустройству) из зон планируемого размещения линейных объектов.
3	5-780-ППТ-1.3	Книга 1.3. Раздел 1. "Проект планировки территории. Графическая часть". Чертеж красных линий, совмещенный с чертежом границ зон планируемого размещения линейных объектов и чертежом границ зон планируемого размещения линейных объектов, подлежащих переносу (переустройству) из зон планируемого размещения линейных объектов.
4	5-780-ППТ-2.1	Книга 2.1 Раздел 2 "Положение о размещении линейных объектов".
5	5-780-ППТ-2.2	Книга 2.2 Раздел 2 "Положение о размещении линейных объектов". Приложения
<b>Проект планировки территории. Материалы по обоснованию</b>		
6	5-780-ППТ-3	Книга 3 Раздел 3 "Материалы по обоснованию проекта планировки территории. Графическая часть". Схема расположения элементов планировочной структуры (территорий, занятых линейными объектами и (или) предназначенных для размещения линейных объектов)
7	5-780-ППТ-4.1	Книга 4.1 Раздел 3 "Материалы по обоснованию проекта планировки территории. Графическая часть". Схема



		использования территории в период подготовки проекта планировки территории.
8	5-780-ППТ-4.2	Книга 4.2 Раздел 3 "Материалы по обоснованию проекта планировки территории. Графическая часть". Схема использования территории в период подготовки проекта планировки территории.
9	5-780-ППТ-5.1	Книга 5.1 Раздел 3 "Материалы по обоснованию проекта планировки территории. Графическая часть. Схема организации улично-дорожной сети и движения транспорта.
10	5-780-ППТ-5.2	Книга 5.2 Раздел 3 "Материалы по обоснованию проекта планировки территории. Графическая часть. Схема организации улично-дорожной сети и движения транспорта.
11	5-780-ППТ-5.3	Книга 5.3 Раздел 3 "Материалы по обоснованию проекта планировки территории. Графическая часть. Схема организации улично-дорожной сети и движения транспорта.
12	5-780-ППТ-6.1	Книга 6.1 Раздел 3 "Материалы по обоснованию проекта планировки территории. Графическая часть». Схема вертикальной планировки территории, инженерной подготовки и инженерной защиты территории.
13	5-780-ППТ-6.2	Книга 6.2 Раздел 3 "Материалы по обоснованию проекта планировки территории. Графическая часть". Схема вертикальной планировки территории, инженерной подготовки и инженерной защиты территории.
14	5-780-ППТ-6.3	Книга 6.3. Раздел 3 "Материалы по обоснованию проекта планировки территории. Графическая часть". Схема вертикальной планировки территории, инженерной подготовки и инженерной защиты территории.
15	5-780-ППТ-6.4	Книга 6.4. Раздел 3 "Материалы по обоснованию проекта планировки территории. Графическая часть". Схема вертикальной планировки территории, инженерной подготовки и инженерной защиты территории. Продольные профили. Поперечные профили.
16	5-780-ППТ-7.1	Книга 7.1 Раздел 3 "Материалы по обоснованию проекта планировки территории. Графическая часть. Схема границ зон с особыми условиями использования территорий, совмещенная со схемой границ территорий объектов культурного наследия.
17	5-780-ППТ-7.2	Книга 7.2 Раздел 3 "Материалы по обоснованию проекта планировки территории. Графическая часть. Схема границ зон с особыми условиями использования территорий, совмещенная со схемой границ территорий объектов культурного наследия.



18	5-780-ППТ-8	Книга 8 Раздел 3 "Материалы по обоснованию проекта планировки территории. Графическая часть. Схема границ территорий, подверженных риску возникновения чрезвычайных ситуаций природного и техногенного характера (пожар, взрыв, химическое, радиоактивное заражение, затопление, подтопление, оползень, карсты, эрозия и т.д.).
19	5-780-ППТ-9.1	Книга 9.1 Раздел 3 "Материалы по обоснованию проекта планировки территории. Графическая часть. Схема конструктивных и планировочных решений.
20	5-780-ППТ-9.2	Книга 9.2 Раздел 3 "Материалы по обоснованию проекта планировки территории. Графическая часть. Схема конструктивных и планировочных решений
21	5-780-ППТ-9.3	Книга 9.3 Раздел 3 "Материалы по обоснованию проекта планировки территории. Графическая часть. Схема конструктивных и планировочных решений
22	5-780-ППТ-10.1	Книга 10.1 Раздел 4. " Материалы по обоснованию проекта планировки территории. Пояснительная записка".
23	5-780-ППТ-10.2	Книга 10.2 Раздел 4. " Материалы по обоснованию проекта планировки территории. Пояснительная записка". Приложения 1
24	5-780-ППТ-10.3	Книга 10.3 Раздел 4. " Материалы по обоснованию проекта планировки территории. Пояснительная записка". Приложения 2
25	5-780-ППТ-10.4	Книга 10.4 Раздел 4. " Материалы по обоснованию проекта планировки территории. Пояснительная записка". Приложения 3
<b>Проект межевания территории. Основная часть</b>		
26	5-780-ПМТ-11.1	Книга 11.1. Текстовая часть. Часть 1
27	5-780-ПМТ-11.2	Книга 11.2. Текстовая часть. Часть 2
28	5-780-ПМТ-12.1	Книга 12.1. Графическая часть. Часть 1
29	5-780-ПМТ-12.2	Книга 12.2. Графическая часть. Часть 2
30	5-780-ПМТ-12.3	Книга 12.3. Графическая часть. Часть 3
31	5-780-ПМТ-12.4	Книга 12.4. Графическая часть. Часть 4
<b>Проект межевания территории. Материалы по обоснованию</b>		
32	5-780-ПМТ-13.1	Книга 13.1. Графическая часть. Часть 1
33	5-780-ПМТ-13.2	Книга 13.2. Графическая часть. Часть 2
34	5-780-ПМТ-13.3	Книга 13.3. Графическая часть. Часть 3



35	5-780-ПМТ-13.4	Книга 13.4. Графическая часть. Часть 4
<b>Схема резервирования земель, необходимых для размещения объекта капитального строительства</b>		
36	5-780-СРЗ-14.1	Книга 14.1. Схема резервирования земель, необходимых для размещения объекта капитального строительства. Часть 1
37	5-780-СРЗ-14.2	Книга 14.2. Схема резервирования земель, необходимых для размещения объекта капитального строительства. Часть 2
38	5-780-СРЗ-14.3	Книга 14.3. Схема резервирования земель, необходимых для размещения объекта капитального строительства. Часть 3
39	5-780-СРЗ-14.4	Книга 14.4. Схема резервирования земель, необходимых для размещения объекта капитального строительства. Приложения
<b>Схема планировочной организации земельных участков, предназначенных для размещения объекта капитального строительства</b>		
40	5-780-СПОЗУ-15.1	Книга 15.1. Схема планировочной организации земельных участков, предназначенных для размещения объекта капитального строительства. Часть 1
41	5-780-СПОЗУ-15.2	Книга 15.2. Схема планировочной организации земельных участков, предназначенных для размещения объекта капитального строительства. Часть 2
42	5-780-СПОЗУ-15.3	Книга 15.3. Схема планировочной организации земельных участков, предназначенных для размещения объекта капитального строительства. Часть 3
43	5-780-СПОЗУ-15.4	Книга 15.4. Схема планировочной организации земельных участков, предназначенных для размещения объекта капитального строительства. Часть 4
44	5-780-СПОЗУ-15.5	Книга 15.5. Схема планировочной организации земельных участков, предназначенных для размещения объекта капитального строительства. Текстовая часть



Документация по планировке территории объекта «Автомобильная дорога М-4 «Дон» - от Москвы через Воронеж, Ростов-на-Дону, Краснодар до Новороссийска. Строительство с последующей эксплуатацией на платной основе автомобильной дороги М-4 «Дон» от Москвы через Воронеж, Ростов-на-Дону, Краснодар до Новороссийска на участке дальнего западного обхода г. Краснодара» выполнена коллективом в составе:

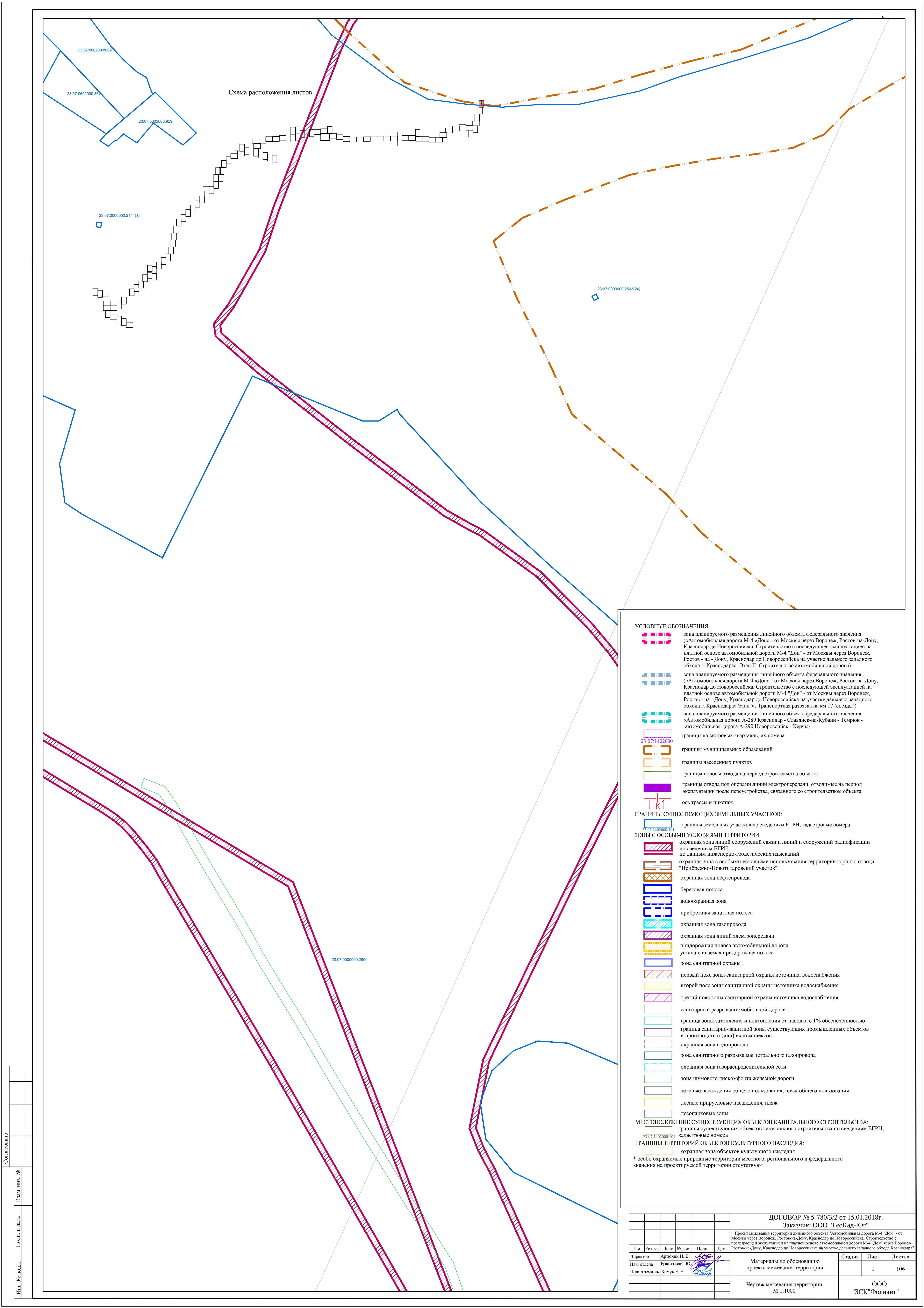
№	Занимаемая должность	Подпись	Ф.И.О.
1	Директор		И.В. Артюхин
2	Нач.отдела		С.Ю. Бражинская
3	Инженер-землеустроитель		Е.Н. Хомук



**Содержание**

1. Чертеж межевания территории, М 1:1000, листы 1-26.....	8-33
---	------





УСЛОВНЫЕ ОБОЗНАЧЕНИЯ:

- зона планируемого размещения линейного объекта федерального значения («Автомобильная дорога М-4 «Дон» - от Москвы через Воронеж, Ростов-на-Дону, Краснодар до Новороссийска. Строительство с последующей эксплуатацией на платной основе автомобильной дороги М-4 "Дон" - от Москвы через Воронеж, Ростов - на - Дону, Краснодар до Новороссийска на участке дальнего западного обхода г. Краснодара» Этап II. Строительство автомобильной дороги)
- зона планируемого размещения линейного объекта федерального значения («Автомобильная дорога М-4 «Дон» - от Москвы через Воронеж, Ростов-на-Дону, Краснодар до Новороссийска. Строительство с последующей эксплуатацией на платной основе автомобильной дороги М-4 "Дон" - от Москвы через Воронеж, Ростов - на - Дону, Краснодар до Новороссийска на участке дальнего западного обхода г. Краснодара» Этап V. Транспортная развязка на км 17 (съезды))
- зона планируемого размещения линейного объекта федерального значения «Автомобильная дорога А-289 Краснодар - Славянск-на-Кубани - Темрюк - автомобильная дорога А-290 Новороссийск - Керчь»
- границы кадастровых кварталов, их номера
- границы муниципальных образований
- границы населенных пунктов
- границы полосы отвода на период строительства объекта
- границы отвода под опорами линий электропередачи, отводимые на период эксплуатации после переустройства, связанного со строительством объекта
- ось трассы и пикетаж

ГРАНИЦЫ СУЩЕСТВУЮЩИХ ЗЕМЕЛЬНЫХ УЧАСТКОВ:

- границы земельных участков по сведениям ЕГРН, кадастровые номера

ЗОНЫ С ОСОБЫМИ УСЛОВИЯМИ ТЕРРИТОРИИ

- охранная зона линий сооружений связи и линий и сооружений радиотелевизионного вещания по сведениям ЕГРН, по данным инженерно-геодезических изысканий
- охранная зона с особыми условиями использования территории горного отвода "Прибрежно-Новотитаровский участок"
- охранная зона нефтепровода
- береговая полоса
- водоохранная зона
- прибрежная защитная полоса
- охранная зона газопровода
- охранная зона линий электропередачи
- придорожная полоса автомобильной дороги
- устанавливаемая придорожная полоса
- зона санитарной охраны
- первый пояс зоны санитарной охраны источника водоснабжения
- второй пояс зоны санитарной охраны источника водоснабжения
- третий пояс зоны санитарной охраны источника водоснабжения
- санитарный разрыв автомобильной дороги
- граница зоны затопления и подтопления от паводка с 1% обеспеченностью
- граница санитарно-защитной зоны существующих промышленных объектов и производств и (или) их комплексов
- охранная зона водопровода
- зона санитарного разрыва магистрального газопровода
- охранная зона газораспределительной сети
- зона шумового дискомфорта железной дороги
- зеленые насаждения общего пользования, пляж общего пользования
- лесные приусадебные насаждения, пляж
- лесопарковые зоны

МЕСТОПОЛОЖЕНИЕ СУЩЕСТВУЮЩИХ ОБЪЕКТОВ КАПИТАЛЬНОГО СТРОИТЕЛЬСТВА:

- границы существующих объектов капитального строительства по сведениям ЕГРН, кадастровые номера

ГРАНИЦЫ ТЕРРИТОРИЙ ОБЪЕКТОВ КУЛЬТУРНОГО НАСЛЕДИЯ:

- охранная зона объектов культурного наследия

\* особо охраняемые природные территории местного, регионального и федерального значения на проектируемой территории отсутствуют

ДОГОВОР № 5-780/3/2 от 15.01.2018г.  
Заказчик: ООО "ГеоКад-Юг"

Проект межевания территории линейного объекта "Автомобильная дорога М-4 "Дон" - от Москвы через Воронеж, Ростов-на-Дону, Краснодар до Новороссийска. Строительство с последующей эксплуатацией на платной основе автомобильной дороги М-4 "Дон" через Воронеж, Ростов-на-Дону, Краснодар до Новороссийска на участке дальнего западного обхода Краснодара"

Директор	Артюхин И. В.					Материалы по обоснованию проекта межевания территории	Стадия	Лист	Листов
Нач. отдела	Брюханов С. Ю.							1	106
Инж-р зем.-ка.	Хомух Е. Н.					Чертеж межевания территории М 1:1000	ООО "ЗСК"Фоллиант"		



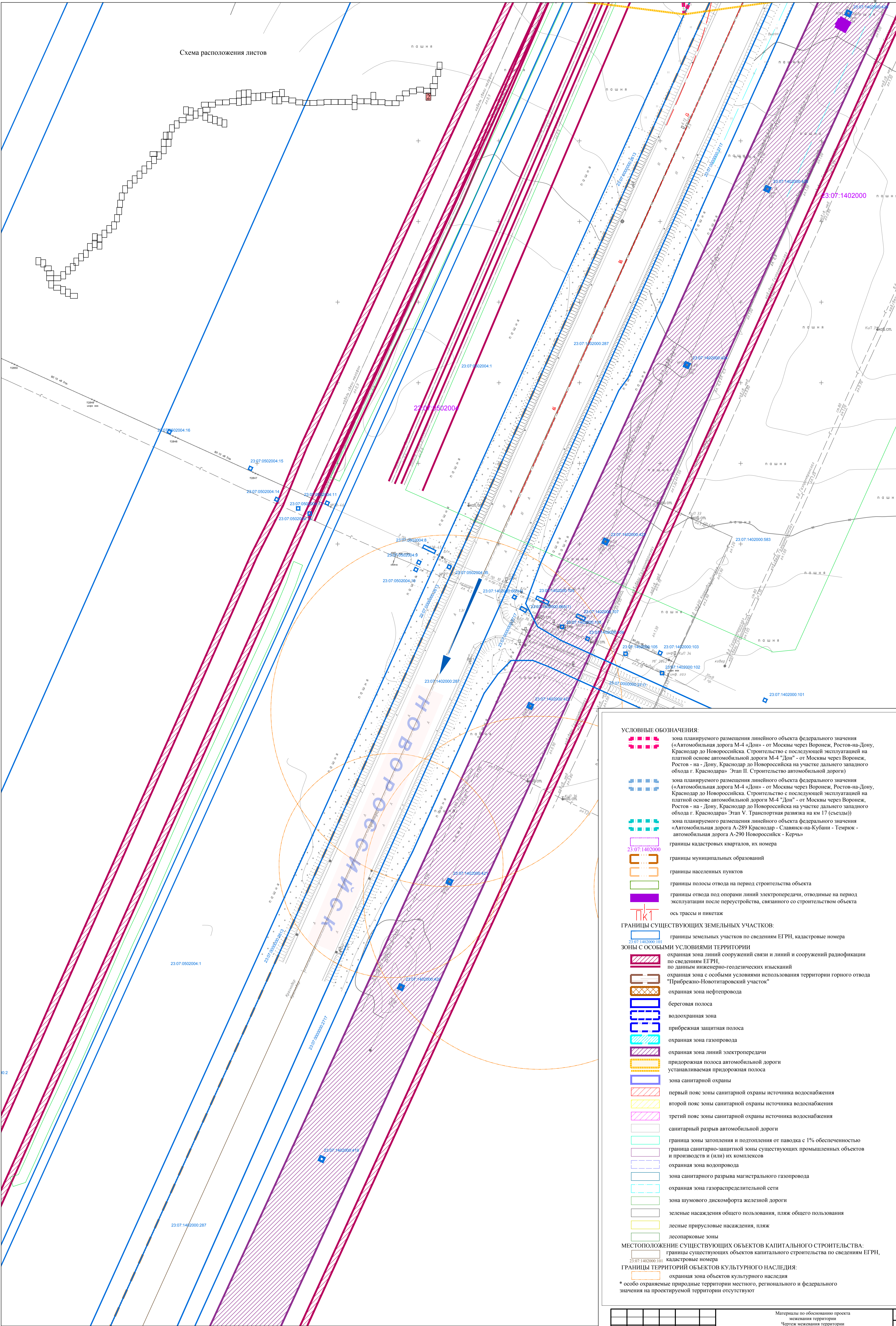


Схема расположения листов

УСЛОВНЫЕ ОБОЗНАЧЕНИЯ:

- зона планируемого размещения линейного объекта федерального значения «Автомобильная дорога М-4 «Дон» - от Москвы через Воронеж, Ростов-на-Дону, Краснодар до Новороссийска. Строительство с последующей эксплуатацией на платной основе автомобильной дороги М-4 «Дон» - от Москвы через Воронеж, Ростов - на - Дону, Краснодар до Новороссийска на участке дальнего западного обхода г. Краснодар» Этап II. Строительство автомобильной дороги
- зона планируемого размещения линейного объекта федерального значения «Автомобильная дорога М-4 «Дон» - от Москвы через Воронеж, Ростов-на-Дону, Краснодар до Новороссийска. Строительство с последующей эксплуатацией на платной основе автомобильной дороги М-4 «Дон» - от Москвы через Воронеж, Ростов - на - Дону, Краснодар до Новороссийска на участке дальнего западного обхода г. Краснодар» Этап V. Транспортная развязка на км 17 (съезды)
- зона планируемого размещения линейного объекта федерального значения «Автомобильная дорога А-289 Краснодар - Славянск-на-Кубани - Темрюк - автомобильная дорога А-290 Новороссийск - Керчь»
- границы кадастровых кварталов, их номера
- границы муниципальных образований
- границы населенных пунктов
- границы полосы отвода на период строительства объекта
- границы отвода под опорами линий электропередачи, отводимые на период эксплуатации после переустройства, связанного со строительством объекта
- ось трассы и пикетаж

ГРАНИЦЫ СУЩЕСТВУЮЩИХ ЗЕМЕЛЬНЫХ УЧАСТКОВ:

- границы земельных участков по сведениям ЕГРН, кадастровые номера

ЗОНЫ С ОСОБЫМИ УСЛОВИЯМИ ТЕРРИТОРИИ

- охранная зона линий сооружений связи и линий и сооружений радиотелевизионного вещания по сведениям ЕГРН
- охранная зона с особыми условиями использования территории горного отвода "Прибрежно-Новотитаровский участок"
- охранная зона нефтепровода
- береговая полоса
- водоохранная зона
- прибрежная защитная полоса
- охранная зона газопровода
- охранная зона линий электропередачи
- придорожная полоса автомобильной дороги
- устанавливаемая придорожная полоса
- зона санитарной охраны
- первый пояс зоны санитарной охраны источника водоснабжения
- второй пояс зоны санитарной охраны источника водоснабжения
- третий пояс зоны санитарной охраны источника водоснабжения
- санитарный разрыв автомобильной дороги
- граница зоны затопления и подтопления от паводка с 1% обеспеченностью
- граница санитарно-защитной зоны существующих промышленных объектов и производств и (или) их комплексов
- охранная зона водопровода
- зона санитарного разрыва магистрального газопровода
- охранная зона газораспределительной сети
- зона шумового дискомфорта железной дороги
- зеленые насаждения общего пользования, пляж общего пользования
- лесные приусадебные насаждения, пляж
- лесопарковые зоны

МЕСТОПОЛОЖЕНИЕ СУЩЕСТВУЮЩИХ ОБЪЕКТОВ КАПИТАЛЬНОГО СТРОИТЕЛЬСТВА:

- границы существующих объектов капитального строительства по сведениям ЕГРН, кадастровые номера

ГРАНИЦЫ ТЕРРИТОРИЙ ОБЪЕКТОВ КУЛЬТУРНОГО НАСЛЕДИЯ:

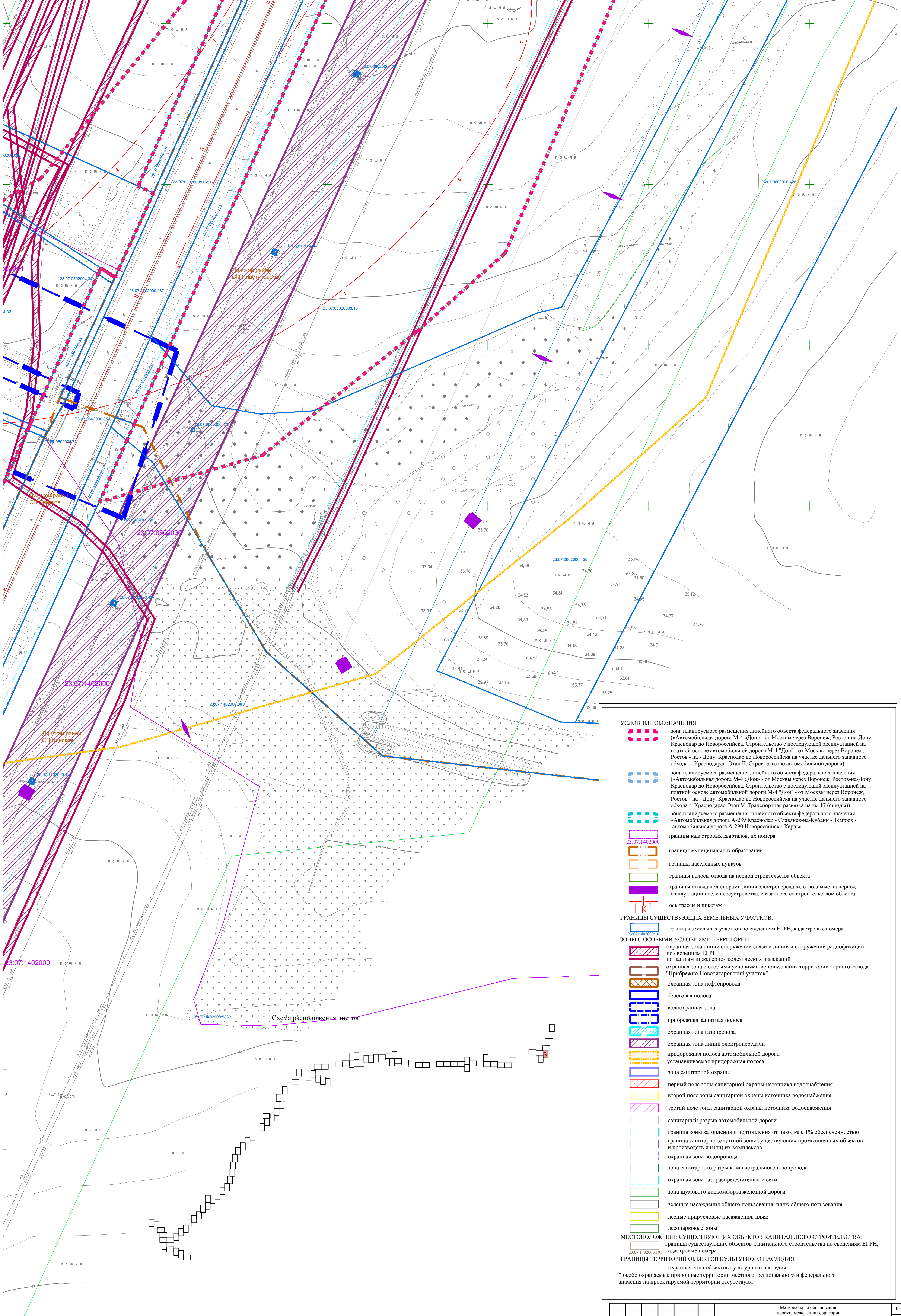
- охранная зона объектов культурного наследия

\* особо охраняемые природные территории местного, регионального и федерального значения на проектируемой территории отсутствуют

Изм.	Кол. уч.	Лист	Ж. док.	Подп.	Дата

Материалы по обоснованию проекта  
межхозяйственного использования территории  
Чертеж межевания территории  
М 1:1000





УСЛОВНЫЕ ОБОЗНАЧЕНИЯ:

зона планируемого размещения линейного объекта федерального значения «Автомобильная дорога М-4 «Дон» - от Москвы через Воронеж, Ростов-на-Дону, Краснодар до Новороссийска. Строительство с последующей эксплуатацией на платной основе автомобильной дороги М-4 "Дон" - от Москвы через Воронеж, Ростов - на - Дону, Краснодар до Новороссийска на участке дальнего западного обхода г. Краснодара» Этап II. Строительство автомобильной дороги

зона планируемого размещения линейного объекта федерального значения «Автомобильная дорога М-4 «Дон» - от Москвы через Воронеж, Ростов-на-Дону, Краснодар до Новороссийска. Строительство с последующей эксплуатацией на платной основе автомобильной дороги М-4 "Дон" - от Москвы через Воронеж, Ростов - на - Дону, Краснодар до Новороссийска на участке дальнего западного обхода г. Краснодара» Этап V. Транспортная развязка на км 17 (съезды))

зона планируемого размещения линейного объекта федерального значения «Автомобильная дорога А-289 Краснодар - Славянск-на-Кубани - Темрюк - автомобильная дорога А-290 Новороссийск - Керчь»

границы кадастровых кварталов, их номера

границы муниципальных образований

границы населенных пунктов

границы полосы отвода на период строительства объекта

границы отвода под опорами линий электропередачи, отводимые на период эксплуатации после переустройства, связанного со строительством объекта

ось трассы и пикетаж

ГРАНИЦЫ СУЩЕСТВУЮЩИХ ЗЕМЕЛЬНЫХ УЧАСТКОВ:

границы земельных участков по сведениям ЕГРН, кадастровые номера

ЗОНЫ С ОСОБЫМИ УСЛОВИЯМИ ТЕРРИТОРИИ

охранная зона линий сооружений связи и линий и сооружений радиотелевизионного вещания по сведениям ЕГРН, по данным инженерно-геодезических изысканий

охранная зона с особыми условиями использования территории горного отвода "Прибрежно-Новотитаровский участок"

охранная зона нефтепровода

береговая полоса

водоохранная зона

прибрежная защитная полоса

охранная зона газопровода

охранная зона линий электропередачи

придорожная полоса автомобильной дороги устанавливаемая придорожной полосой

зона санитарной охраны

первый пояс зоны санитарной охраны источника водоснабжения

второй пояс зоны санитарной охраны источника водоснабжения

третий пояс зоны санитарной охраны источника водоснабжения

санитарный разрыв автомобильной дороги

граница зоны затопления и подтопления от паводка с 1% обеспеченностью

граница санитарно-защитной зоны существующих промышленных объектов и производств и (или) их комплексов

охранная зона водопровода

зона санитарного разрыва магистрального газопровода

охранная зона газораспределительной сети

зона шумового дискомфорта железной дороги

зеленые насаждения общего пользования, пляж общего пользования

лесные приусадебные насаждения, пляж

лесопарковые зоны

МЕСТОПОЛОЖЕНИЕ СУЩЕСТВУЮЩИХ ОБЪЕКТОВ КАПИТАЛЬНОГО СТРОИТЕЛЬСТВА:

границы существующих объектов капитального строительства по сведениям ЕГРН, кадастровые номера

ГРАНИЦЫ ТЕРРИТОРИЙ ОБЪЕКТОВ КУЛЬТУРНОГО НАСЛЕДИЯ:

охранная зона объектов культурного наследия

\* особо охраняемые природные территории местного, регионального и федерального значения на проектируемой территории отсутствуют

Имя. Кол. ур. Лист № док. Подп. Дата

Материалы по обоснованию проекта межевания территории Чертеж межевания территории М 1:1000

Лист 3







УСЛОВНЫЕ ОБОЗНАЧЕНИЯ:

- зона планируемого размещения линейного объекта федерального значения («Автомобильная дорога М-4 «Дон» - от Москвы через Воронеж, Ростов-на-Дону, Краснодар до Новороссийска. Строительство с последующей эксплуатацией на платной основе автомобильной дороги М-4 "Дон" - от Москвы через Воронеж, Ростов - на - Дону, Краснодар до Новороссийска на участке дальнего западного обхода г. Краснодара» Этап II. Строительство автомобильной дороги)
- зона планируемого размещения линейного объекта федерального значения («Автомобильная дорога М-4 «Дон» - от Москвы через Воронеж, Ростов-на-Дону, Краснодар до Новороссийска. Строительство с последующей эксплуатацией на платной основе автомобильной дороги М-4 "Дон" - от Москвы через Воронеж, Ростов - на - Дону, Краснодар до Новороссийска на участке дальнего западного обхода г. Краснодара» Этап V. Транспортная развязка на км 17 (съезды))
- зона планируемого размещения линейного объекта федерального значения «Автомобильная дорога А-289 Краснодар - Славянск-на-Кубани - Темрюк - автомобильная дорога А-290 Новороссийск - Керчь»
- границы кадастровых кварталов, их номера
- границы муниципальных образований
- границы населенных пунктов
- границы полосы отвода на период строительства объекта
- границы отвода под опорами линий электропередачи, отводимые на период эксплуатации после переустройства, связанного со строительством объекта
- ось трассы и пикетаж

ГРАНИЦЫ СУЩЕСТВУЮЩИХ ЗЕМЕЛЬНЫХ УЧАСТКОВ:

- границы земельных участков по сведениям ЕГРН, кадастровые номера
- ЗОНЫ С ОСОБЫМИ УСЛОВИЯМИ ТЕРРИТОРИИ
- охранная зона линий сооружений связи и линий и сооружений радиотелевизионного вещания по сведениям ЕГРН, по данным инженерно-геодезических изысканий
- охранная зона с особыми условиями использования территории горного отвода "Прибрежно-Новотитаровский участок"
- охранная зона нефтепровода
- береговая полоса
- водоохранная зона
- прибрежная защитная полоса
- охранная зона газопровода
- охранная зона линий электропередачи
- придорожная полоса автомобильной дороги
- устанавливаемая придорожная полоса
- зона санитарной охраны
- первый пояс зоны санитарной охраны источника водоснабжения
- второй пояс зоны санитарной охраны источника водоснабжения
- третий пояс зоны санитарной охраны источника водоснабжения
- санитарный разрыв автомобильной дороги
- граница зоны затопления и подтопления от паводка с 1% обеспеченностью
- граница санитарно-защитной зоны существующих промышленных объектов и производств и (или) их комплексов
- охранная зона водопровода
- зона санитарного разрыва магистрального газопровода
- охранная зона газораспределительной сети
- зона шумового дискомфорта железной дороги
- зеленые насаждения общего пользования, пляж общего пользования
- лесные приусадебные насаждения, пляж
- лесопарковые зоны

МЕСТОПОЛОЖЕНИЕ СУЩЕСТВУЮЩИХ ОБЪЕКТОВ КАПИТАЛЬНОГО СТРОИТЕЛЬСТВА:

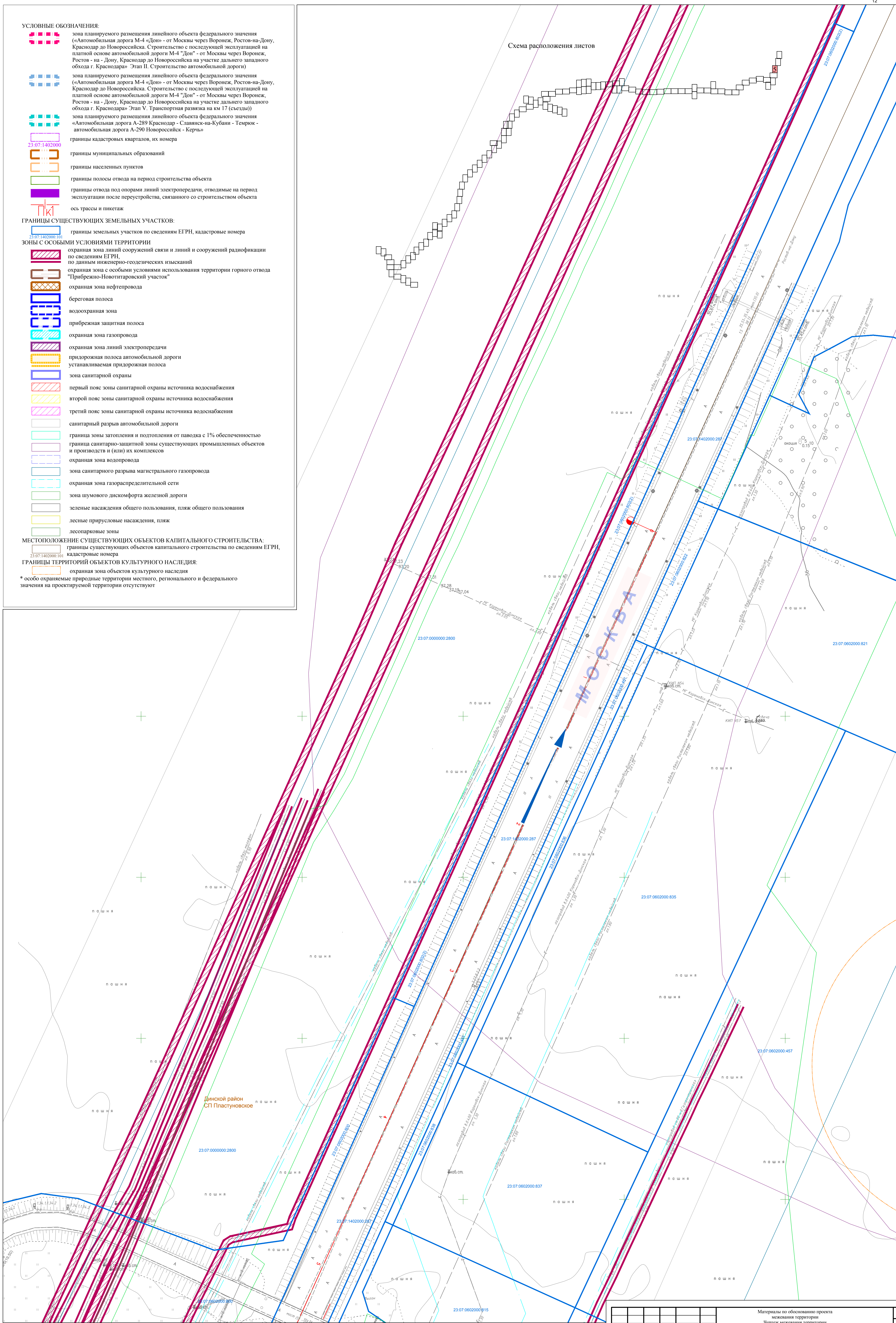
- границы существующих объектов капитального строительства по сведениям ЕГРН, кадастровые номера

ГРАНИЦЫ ТЕРРИТОРИЙ ОБЪЕКТОВ КУЛЬТУРНОГО НАСЛЕДИЯ:

- охранная зона объектов культурного наследия

\* особо охраняемые природные территории местного, регионального и федерального значения на проектируемой территории отсутствуют

Схема расположения листов



Изм.	Кол. уч.	Лист	№ док.	Подп.	Дата

Материалы по обоснованию проекта  
исключения территории  
Чертеж межевания территории  
М 1:1000



\* особо охраняемые природные территории местного, регионального и федерального значения на проектируемой территории отсутствуют

Инв. №

Лис
6



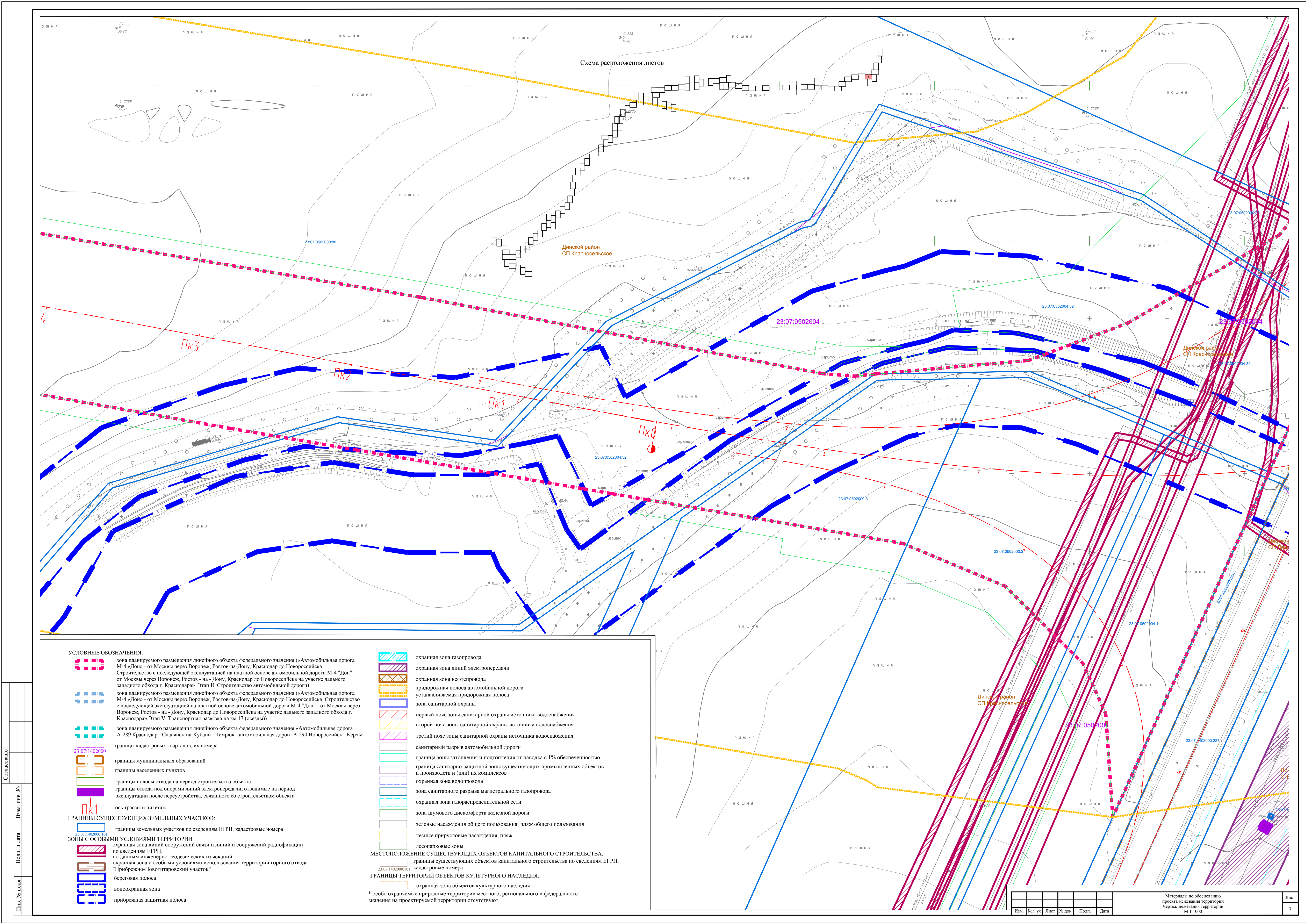


Схема расположения листов

Динской район  
СП Красносельское

Динской район  
СП Красносельское

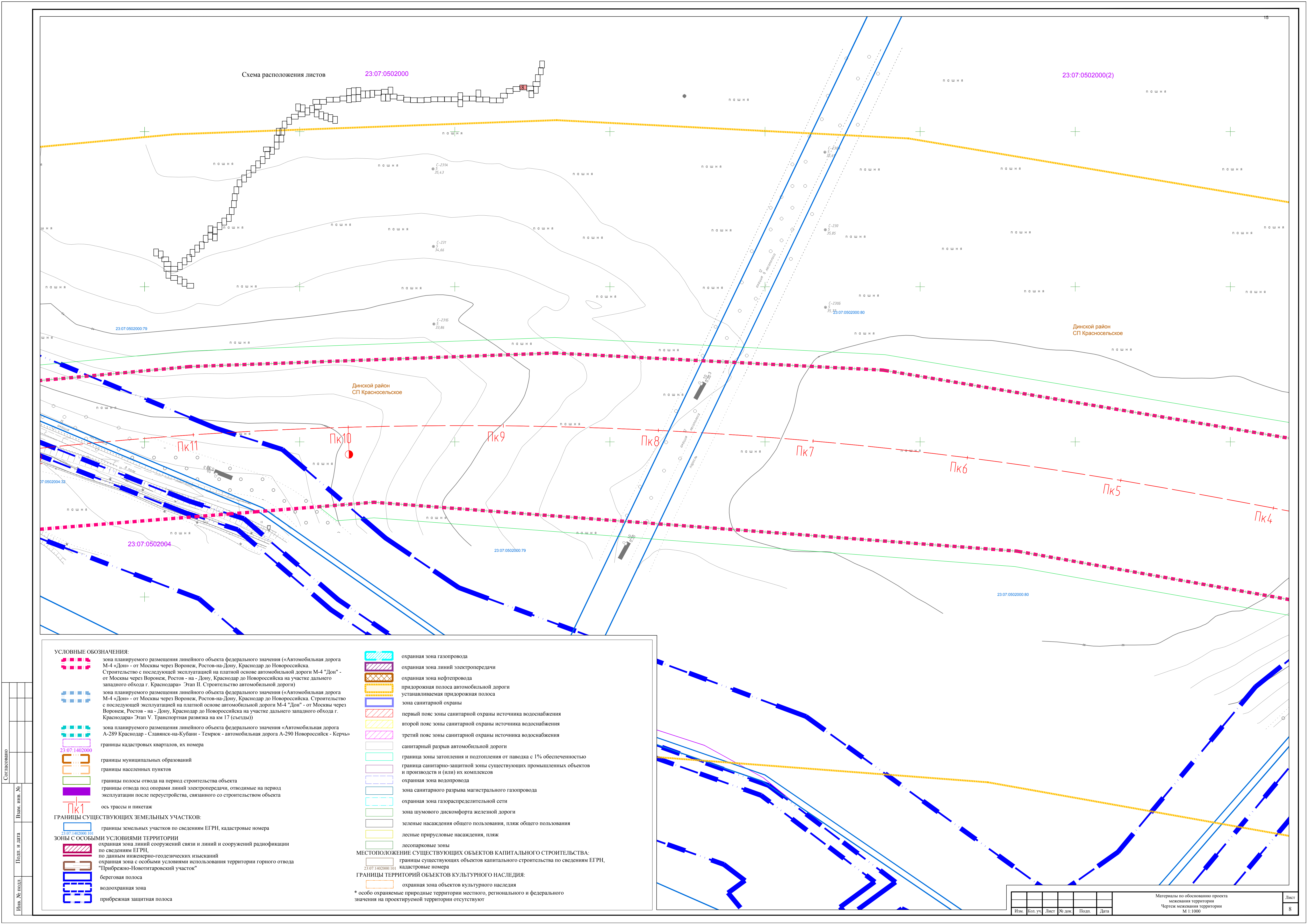
Динской район  
СП Красносельское

УСЛОВНЫЕ ОБОЗНАЧЕНИЯ:

- зона планируемого размещения линейного объекта федерального значения («Автомобильная дорога М-4 «Дон» - от Москвы через Воронеж, Ростов-на-Дону, Краснодар до Новороссийска. Строительство с последующей эксплуатацией на платной основе автомобильной дороги М-4 «Дон» - от Москвы через Воронеж, Ростов - на -Дону, Краснодар до Новороссийска на участке дальнего западного обхода г. Краснодара» Этап II. Строительство автомобильной дороги)
- зона планируемого размещения линейного объекта федерального значения («Автомобильная дорога М-4 «Дон» - от Москвы через Воронеж, Ростов-на-Дону, Краснодар до Новороссийска. Строительство с последующей эксплуатацией на платной основе автомобильной дороги М-4 «Дон» - от Москвы через Воронеж, Ростов - на -Дону, Краснодар до Новороссийска на участке дальнего западного обхода г. Краснодара» Этап V. Транспортная развязка на км 17 (съезды))
- зона планируемого размещения линейного объекта федерального значения «Автомобильная дорога А-289 Краснодар - Славянский-на-Кубани - Темрюк - автомобильная дорога А-290 Новороссийск - Керчь»
- границы кадастровых кварталов, их номера
- границы муниципальных образований
- границы населенных пунктов
- границы полосы отвода на период строительства объекта
- границы отвода под опорами линий электропередачи, отводимые на период эксплуатации после переустройства, связанного со строительством объекта
- ось трассы и пикетаж
- границы существующих земельных участков:
- границы земельных участков по сведениям ЕГРН, кадастровые номера
- зоны с особыми условиями территории
- охранная зона линий сооружений связи и линий и сооружений радиотелевизионного вещания по сведениям ЕГРН, по данным инженерно-геодезических изысканий
- охранная зона с особыми условиями использования территории горного отвода "Прибрежно-Новотитаровский участок"
- береговая полоса
- водоохранная зона
- прибрежная защитная полоса

- охранная зона газопровода
- охранная зона линий электропередачи
- охранная зона нефтепровода
- придорожная полоса автомобильной дороги
- устанавливаемая придорожная полоса
- зона санитарной охраны
- первый пояс зоны санитарной охраны источника водоснабжения
- второй пояс зоны санитарной охраны источника водоснабжения
- третий пояс зоны санитарной охраны источника водоснабжения
- санитарный разрыв автомобильной дороги
- граница зоны затопления и подтопления от паводка с 1% обеспеченностью
- граница санитарно-защитной зоны существующих промышленных объектов и производств и (или) их комплексов
- охранная зона водопровода
- зона санитарного разрыва магистрального газопровода
- охранная зона газораспределительной сети
- зона шумового дискомфорта железной дороги
- зеленые насаждения общего пользования, пляж общего пользования
- лесные приусадебные насаждения, пляж
- лесопарковые зоны
- местоположение существующих объектов капитального строительства:
- границы существующих объектов капитального строительства по сведениям ЕГРН, кадастровые номера
- границы территорий объектов культурного наследия:
- охранная зона объектов культурного наследия
- \* особо охраняемые природные территории местного, регионального и федерального значения на проектируемой территории отсутствуют





Согласовано						
Имя, № подл.	Вам, инв. №					
Имя, № подл.	Подп. и дата					

УСЛОВНЫЕ ОБОЗНАЧЕНИЯ:

- зона планируемого размещения линейного объекта федерального значения («Автомобильная дорога М-4 «Дон» - от Москвы через Воронеж, Ростов-на-Дону, Краснодар до Новороссийска. Строительство с последующей эксплуатацией на платной основе автомобильной дороги М-4 «Дон» - от Москвы через Воронеж, Ростов - на - Дону, Краснодар до Новороссийска на участке дальнего западного обхода г. Краснодара» Этап II. Строительство автомобильной дороги)
- зона планируемого размещения линейного объекта федерального значения («Автомобильная дорога М-4 «Дон» - от Москвы через Воронеж, Ростов-на-Дону, Краснодар до Новороссийска. Строительство с последующей эксплуатацией на платной основе автомобильной дороги М-4 «Дон» - от Москвы через Воронеж, Ростов - на - Дону, Краснодар до Новороссийска на участке дальнего западного обхода г. Краснодара» Этап V. Транспортная развязка на км 17 (съезды))
- зона планируемого размещения линейного объекта федерального значения «Автомобильная дорога А-289 Краснодар - Славянский-Кубани - Темрюк - автомобильная дорога А-290 Новороссийск - Керчь»
- границы кадастровых кварталов, их номера
- границы муниципальных образований
- границы населенных пунктов
- границы полосы отвода на период строительства объекта
- границы отвода под опорами линий электропередачи, отводимые на период эксплуатации после переустройства, связанного со строительством объекта
- ось трассы и пикетаж
- границы существующих земельных участков:
- границы земельных участков по сведениям ЕГРН, кадастровые номера
- зоны с особыми условиями территории
- охранная зона линий сооружений связи и линий и сооружений радиотелевизионного вещания по сведениям ЕГРН, по данным инженерно-геодезических изысканий
- охранная зона с особыми условиями использования территории горного отвода «Прибрежно-Новотитаровский участок»
- береговая полоса
- водоохранная зона
- прибрежная защитная полоса

- охранная зона газопровода
- охранная зона линий электропередачи
- охранная зона нефтепровода
- придорожная полоса автомобильной дороги
- устанавливаемая придорожная полоса
- зона санитарной охраны
- первый пояс зоны санитарной охраны источника водоснабжения
- второй пояс зоны санитарной охраны источника водоснабжения
- третий пояс зоны санитарной охраны источника водоснабжения
- санитарный разрыв автомобильной дороги
- граница зоны затопления и подтопления от паводка с 1% обеспеченностью
- граница санитарно-защитной зоны существующих промышленных объектов и производств и (или) их комплексов
- охранная зона водопровода
- зона санитарного разрыва магистрального газопровода
- охранная зона газораспределительной сети
- зона шумового дискомфорта железной дороги
- зеленые насаждения общего пользования, пляж общего пользования
- лесные приусадебные насаждения, пляж
- лесопарковые зоны
- местоположение существующих объектов капитального строительства:
- границы существующих объектов капитального строительства по сведениям ЕГРН, кадастровые номера
- границы территорий объектов культурного наследия:
- охранная зона объектов культурного наследия

\* особо охраняемые природные территории местного, регионального и федерального значения на проектируемой территории отсутствуют

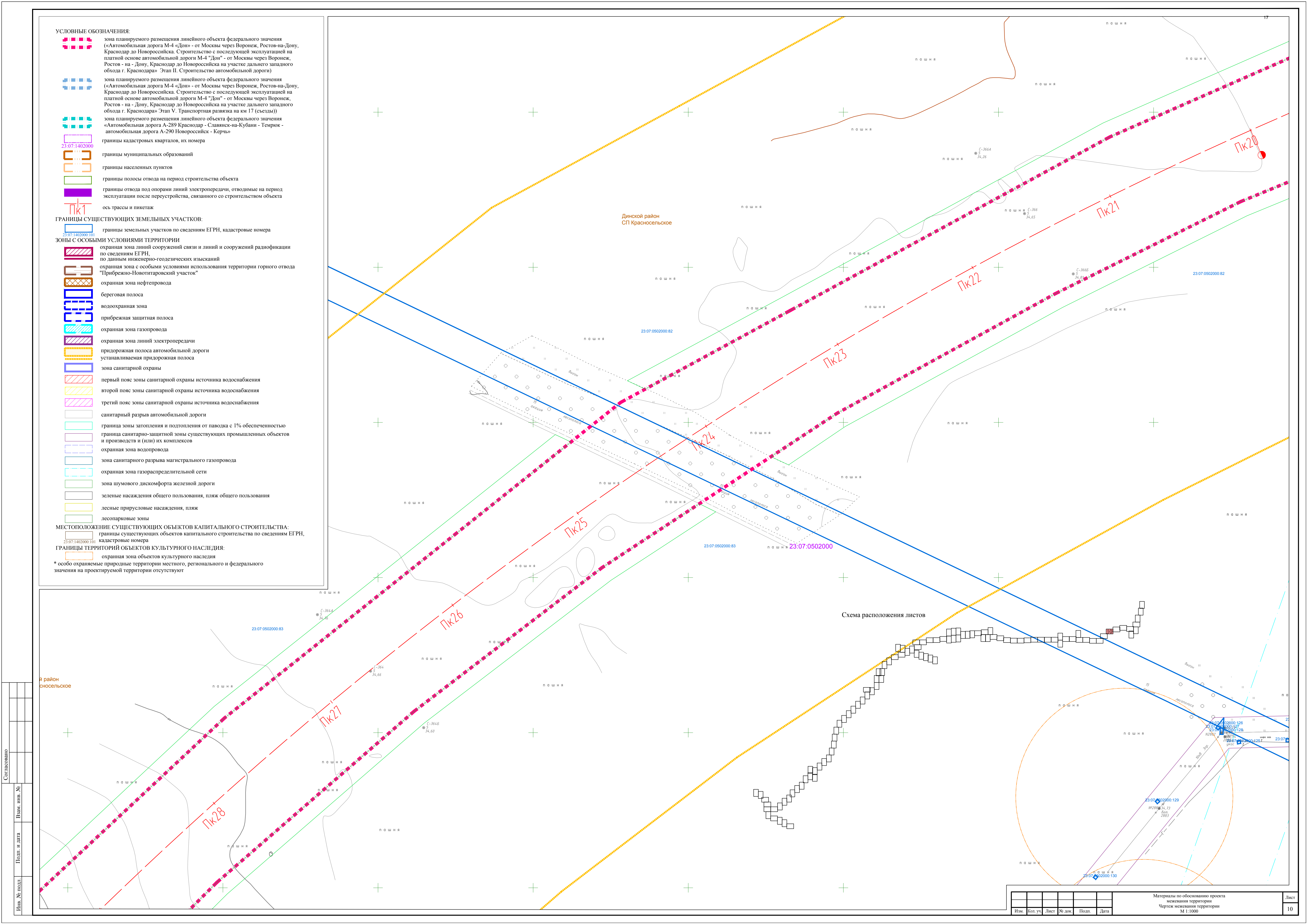
Изм.	Кол. уч.	Лист	№ док.	Подп.	Дата

Материалы по обоснованию проекта  
межевания территории  
Чертеж межевания территории  
М 1:1000











УСЛОВНЫЕ ОБОЗНАЧЕНИЯ:

- зона планируемого размещения линейного объекта федерального значения  
«Автомобильная дорога М-4 «Дон» - от Москвы через Воронеж, Ростов-на-Дону,  
Краснодар до Новороссийска. Строительство с последующей эксплуатацией на  
платной основе автомобильной дороги М-4 «Дон» - от Москвы через Воронеж,  
Ростов - на -Дону, Краснодар до Новороссийска на участке дальнего западного  
обхода г. Краснодара» Этап II. Строительство автомобильной дороги)
- зона планируемого размещения линейного объекта федерального значения  
«Автомобильная дорога М-4 «Дон» - от Москвы через Воронеж, Ростов-на-Дону,  
Краснодар до Новороссийска. Строительство с последующей эксплуатацией на  
платной основе автомобильной дороги М-4 «Дон» - от Москвы через Воронеж,  
Ростов - на -Дону, Краснодар до Новороссийска на участке дальнего западного  
обхода г. Краснодара» Этап V. Транспортная развязка на км 17 (съезда))
- зона планируемого размещения линейного объекта федерального значения  
«Автомобильная дорога А-289 Краснодар - Славянский-на-Кубани - Темрюк -  
автомобильная дорога А-290 Новороссийск - Керчь»
- границы кадастровых кварталов, их номера
- границы муниципальных образований
- границы населенных пунктов
- границы полосы отвода на период строительства объекта
- границы отвода под опорами линий электропередачи, отводимые на период  
эксплуатации после переустройства, связанного со строительством объекта
- ось трассы и пикетаж

ГРАНИЦЫ СУЩЕСТВУЮЩИХ ЗЕМЕЛЬНЫХ УЧАСТКОВ:

- границы земельных участков по сведениям ЕГРН, кадастровые номера

- ЗОНЫ С ОСОБЫМИ УСЛОВИЯМИ ТЕРРИТОРИИ
- охранная зона линий сооружений связи и линий и сооружений радиотелевизионной  
по сведениям ЕГРН,  
по данным инженерно-геодезических изысканий
- охранная зона с особыми условиями использования территории горного отвода  
"Прибрежно-Новотитаровский участок"
- охранная зона нефтепровода

- береговая полоса
- водоохранная зона
- прибрежная защитная полоса
- охранная зона газопровода
- охранная зона линий электропередачи
- придорожная полоса автомобильной дороги
- устанавливаемая придорожная полоса
- зона санитарной охраны
- первый пояс зоны санитарной охраны источника водоснабжения
- второй пояс зоны санитарной охраны источника водоснабжения
- третий пояс зоны санитарной охраны источника водоснабжения
- санитарный разрыв автомобильной дороги
- граница зоны затопления и подтопления от паводка с 1% обеспеченностью
- граница санитарно-защитной зоны существующих промышленных объектов  
и производств и (или) их комплексов
- охранная зона водопровода
- зона санитарного разрыва магистрального газопровода
- охранная зона газораспределительной сети
- зона шумового дискомфорта железной дороги
- зеленые насаждения общего пользования, пляж общего пользования
- лесные приусадебные насаждения, пляж
- лесопарковые зоны

- МЕСТОПОЛОЖЕНИЕ СУЩЕСТВУЮЩИХ ОБЪЕКТОВ КАПИТАЛЬНОГО СТРОИТЕЛЬСТВА:
- границы существующих объектов капитального строительства по сведениям ЕГРН,  
кадастровые номера

ГРАНИЦЫ ТЕРРИТОРИЙ ОБЪЕКТОВ КУЛЬТУРНОГО НАСЛЕДИЯ:

- охранная зона объектов культурного наследия

\* особо охраняемые природные территории местного, регионального и федерального  
значения на проектируемой территории отсутствуют

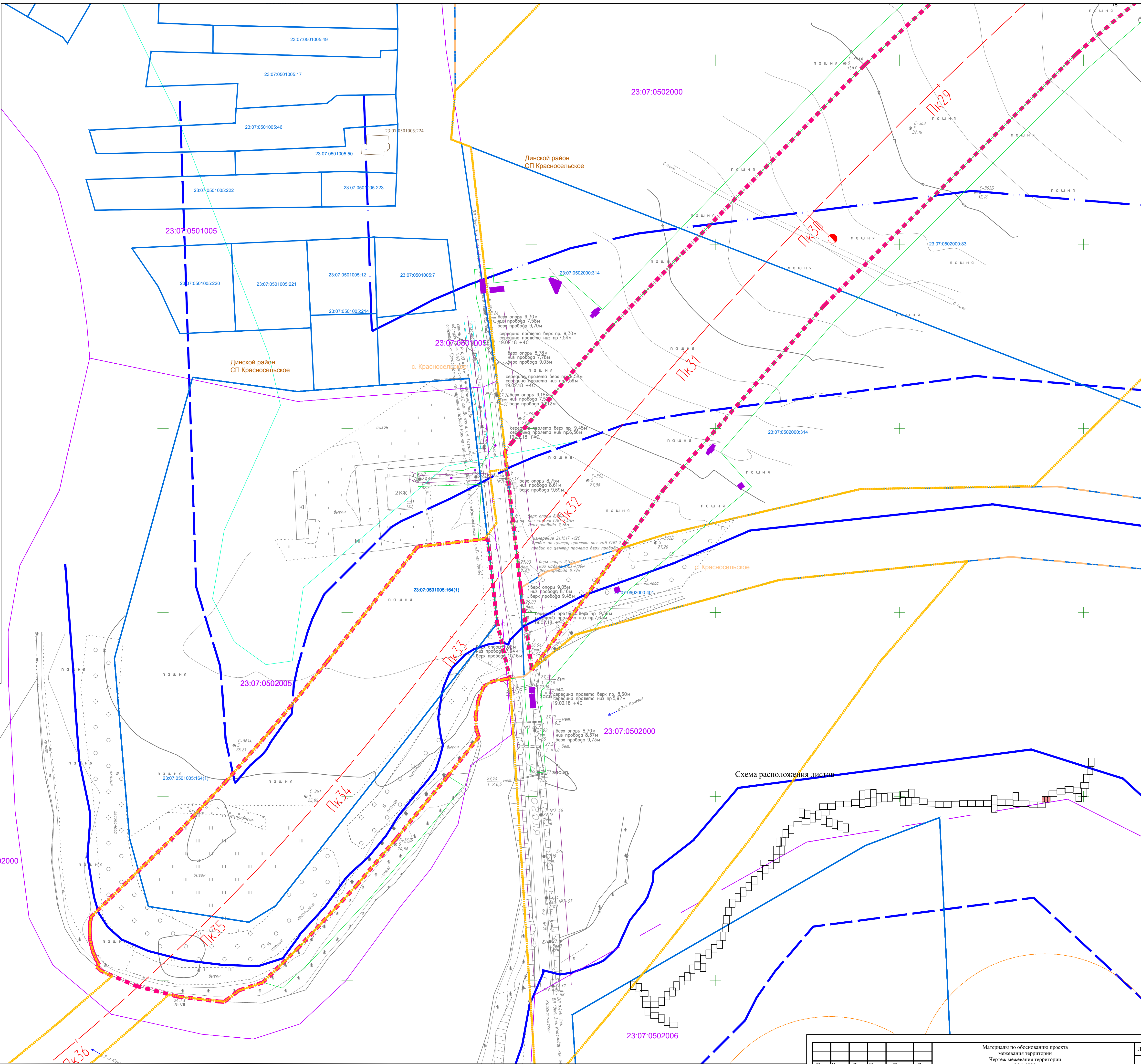
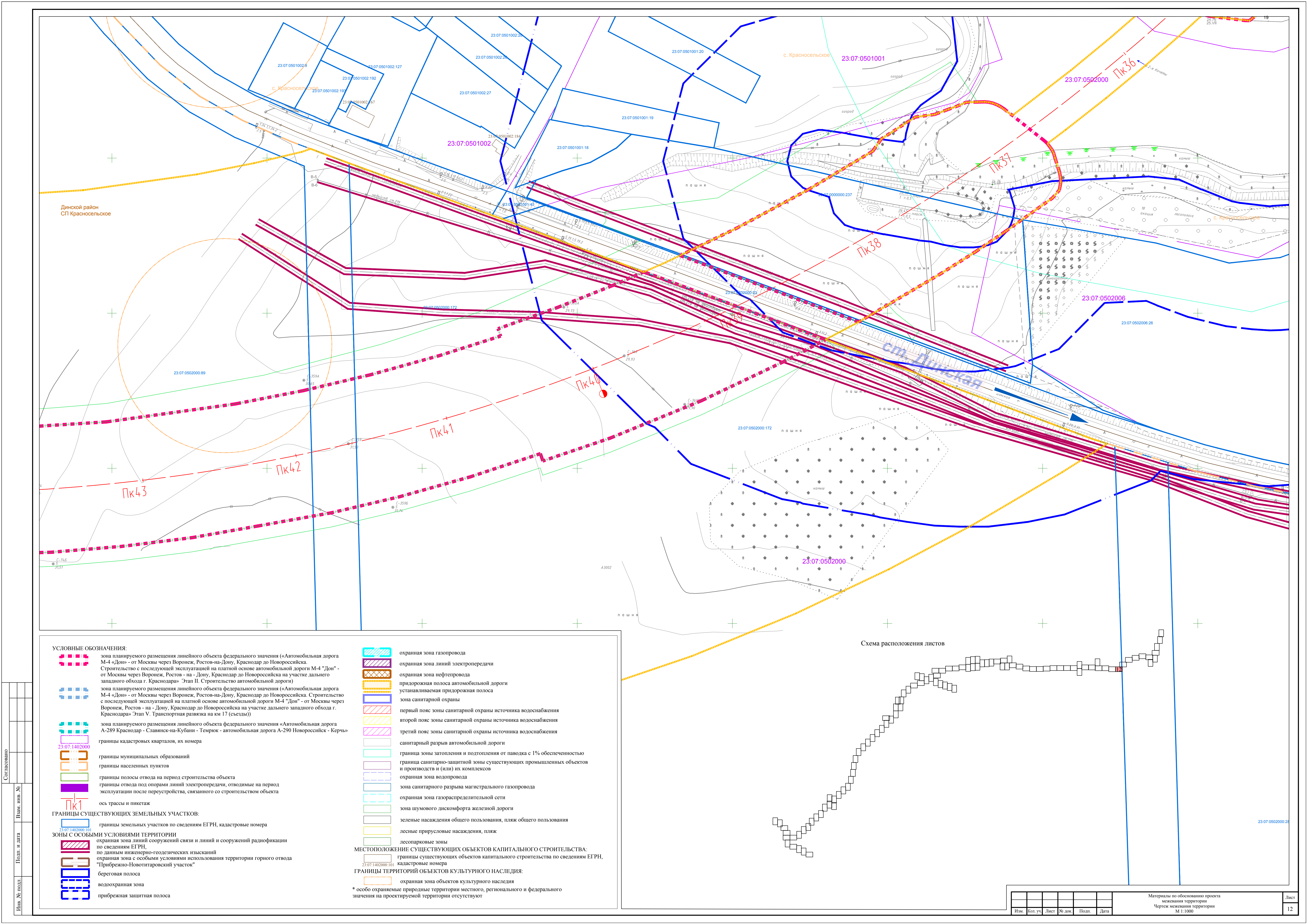


Схема расположения листов





Согласовано					
Изм. № инв. №		Взам. инв. №			
Изм. № подл.		Подп. и дата			
		Изм. № подл.			

**УСЛОВНЫЕ ОБОЗНАЧЕНИЯ:**

зона планируемого размещения линейного объекта федерального значения («Автомобильная дорога М-4 «Дон» - от Москвы через Воронеж, Ростов-на-Дону, Краснодар до Новороссийска. Строительство с последующей эксплуатацией на платной основе автомобильной дороги М-4 "Дон" - от Москвы через Воронеж, Ростов - на - Дону, Краснодар до Новороссийска на участке дальнего западного обхода г. Краснодара» Этап II. Строительство автомобильной дороги)

зона планируемого размещения линейного объекта федерального значения («Автомобильная дорога М-4 «Дон» - от Москвы через Воронеж, Ростов-на-Дону, Краснодар до Новороссийска. Строительство с последующей эксплуатацией на платной основе автомобильной дороги М-4 "Дон" - от Москвы через Воронеж, Ростов - на - Дону, Краснодар до Новороссийска на участке дальнего западного обхода г. Краснодара» Этап V. Транспортная развязка на км 17 (съезда))

зона планируемого размещения линейного объекта федерального значения «Автомобильная дорога А-289 Краснодар - Славянский-на-Кубани - Темрюк - автомобильная дорога А-290 Новороссийск - Керчь»

границы кадастровых кварталов, их номера

границы муниципальных образований

границы населенных пунктов

границы полосы отвода на период строительства объекта

границы отвода под опорами линий электропередачи, отводимые на период эксплуатации после переустройства, связанного со строительством объекта

ось трассы и пикетаж

**ГРАНИЦЫ СУЩЕСТВУЮЩИХ ЗЕМЕЛЬНЫХ УЧАСТКОВ:**

границы земельных участков по сведениям ЕГРН, кадастровые номера

**ЗОНЫ С ОСОБЫМИ УСЛОВИЯМИ ТЕРРИТОРИИ**

охранная зона линий сооружений связи и линий и сооружений радиотелевизионного вещания по сведениям ЕГРН, кадастровые номера

охранная зона с особыми условиями использования территории горного отвода "Прибрежно-Новотитаровский участок"

береговая полоса

водоохранная зона

прибрежная защитная полоса

охранная зона газопровода

охранная зона линий электропередачи

охранная зона нефтепровода

придорожная полоса автомобильной дороги

устанавливаемая придорожная полоса

зона санитарной охраны

первый пояс зоны санитарной охраны источника водоснабжения

второй пояс зоны санитарной охраны источника водоснабжения

третий пояс зоны санитарной охраны источника водоснабжения

санитарный разрыв автомобильной дороги

граница зоны затопления и подтопления от паводка с 1% обеспеченностью

граница санитарно-защитной зоны существующих промышленных объектов и производств и (или) их комплексов

охранная зона водопровода

зона санитарного разрыва магистрального газопровода

охранная зона газораспределительной сети

зона шумового дискомфорта железной дороги

зеленые насаждения общего пользования, пляж общего пользования

лесные приусадебные насаждения, пляж

лесопарковые зоны

**МЕСТОПОЛОЖЕНИЕ СУЩЕСТВУЮЩИХ ОБЪЕКТОВ КАПИТАЛЬНОГО СТРОИТЕЛЬСТВА:**


границы существующих объектов капитального строительства по сведениям ЕГРН, кадастровые номера

**ГРАНИЦЫ ТЕРРИТОРИЙ ОБЪЕКТОВ КУЛЬТУРНОГО НАСЛЕДИЯ:**

охранная зона объектов культурного наследия

\* особо охраняемые природные территории местного, регионального и федерального значения на проектируемой территории отсутствуют

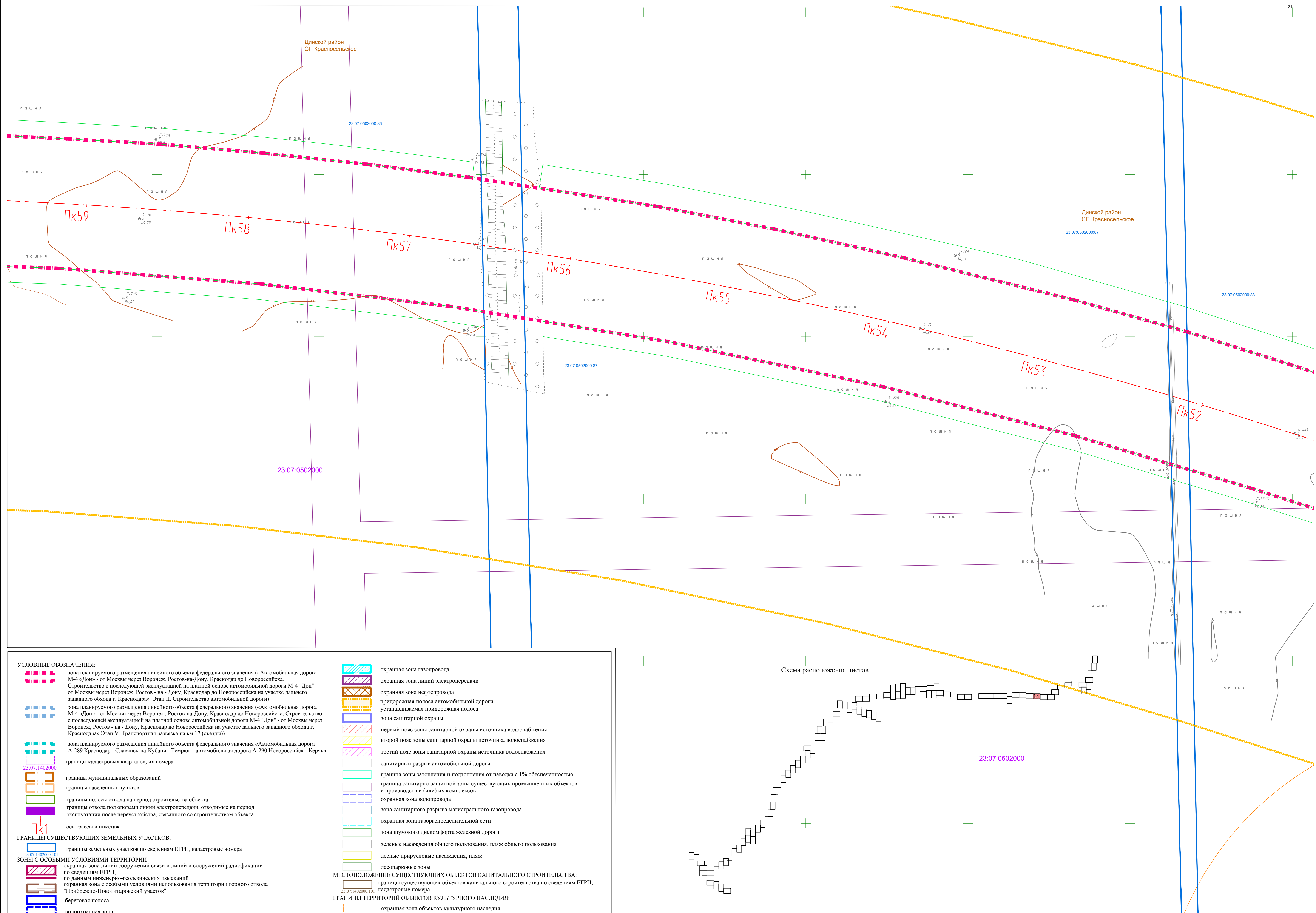
Схема расположения листов



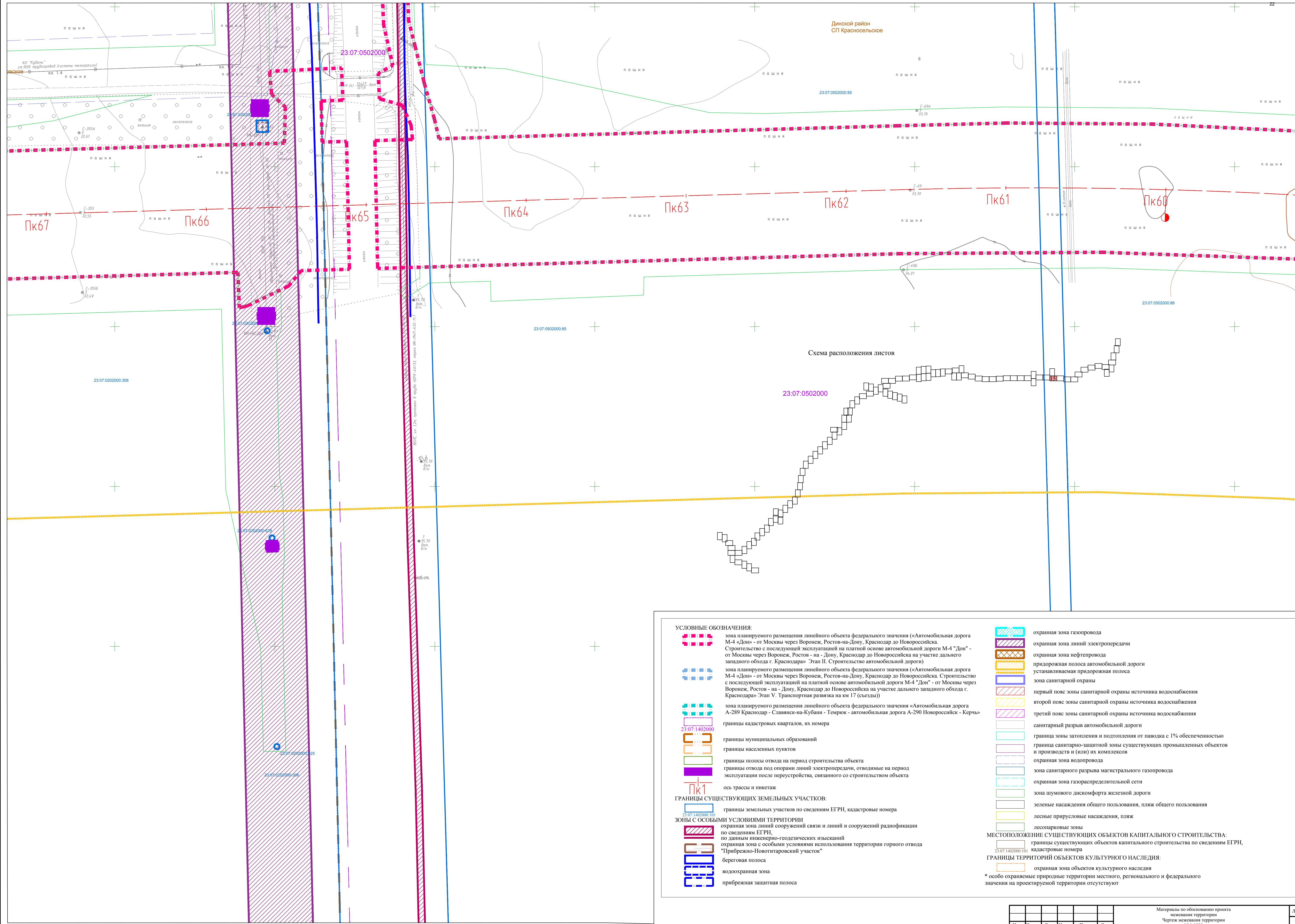












УСЛОВНЫЕ ОБОЗНАЧЕНИЯ:

зона планируемого размещения линейного объекта федерального значения «Автомобильная дорога М-4 «Дон» - от Москвы через Воронеж, Ростов-на-Дону, Краснодар до Новороссийска. Строительство с последующей эксплуатацией на платной основе автомобильной дороги М-4 «Дон» - от Москвы через Воронеж, Ростов - на - Дону, Краснодар до Новороссийска на участке дальнего западного обхода г. Краснодара» Этап II. Строительство автомобильной дороги

зона планируемого размещения линейного объекта федерального значения «Автомобильная дорога М-4 «Дон» - от Москвы через Воронеж, Ростов-на-Дону, Краснодар до Новороссийска. Строительство с последующей эксплуатацией на платной основе автомобильной дороги М-4 «Дон» - от Москвы через Воронеж, Ростов - на - Дону, Краснодар до Новороссийска на участке дальнего западного обхода г. Краснодара» Этап V. Транспортная развязка на км 17 (съезды))

зона планируемого размещения линейного объекта федерального значения «Автомобильная дорога А-289 Краснодар - Славянск-на-Кубани - Темрюк - автомобильная дорога А-290 Новороссийск - Керчь»

границы кадастровых кварталов, их номера

границы муниципальных образований

границы населенных пунктов

границы полосы отвода на период строительства объекта

границы отвода под опорами линий электропередачи, отводимые на период эксплуатации после переустройства, связанного со строительством объекта

ось трассы и ликетаж

ГРАНИЦЫ СУЩЕСТВУЮЩИХ ЗЕМЕЛЬНЫХ УЧАСТКОВ:

границы земельных участков по сведениям ЕГРН, кадастровые номера

ЗОНЫ С ОСОБЫМИ УСЛОВИЯМИ ТЕРРИТОРИИ

охранная зона линий сооружений связи и линий и сооружений радиотелефонии по сведениям ЕГРН.

охранная зона с особыми условиями использования территории горного отвода "Прибрежно-Новотитаровский участок"

береговая полоса

водоохранная зона

прибрежная защитная полоса

охранная зона газопровода

охранная зона линий электропередачи

охранная зона нефтепровода

придорожная полоса автомобильной дороги

устанавливаемая придорожная полоса

зона санитарной охраны

первый пояс зоны санитарной охраны источника водоснабжения

второй пояс зоны санитарной охраны источника водоснабжения

третий пояс зоны санитарной охраны источника водоснабжения

санитарный разрыв автомобильной дороги

граница зоны затопления и подтопления от паводка с 1% обеспеченностью

граница санитарно-защитной зоны существующих промышленных объектов и производств и (или) их комплексов

охранная зона водопровода

зона санитарного разрыва магистрального газопровода

охранная зона газораспределительной сети

зона шумового дискомфорта железной дороги

зеленые насаждения общего пользования, пляж общего пользования

лесные прирусловые насаждения, пляж

лесопарковые зоны

МЕСТОПОЛОЖЕНИЕ СУЩЕСТВУЮЩИХ ОБЪЕКТОВ КАПИТАЛЬНОГО СТРОИТЕЛЬСТВА:

границы существующих объектов капитального строительства по сведениям ЕГРН, кадастровые номера

ГРАНИЦЫ ТЕРРИТОРИЙ ОБЪЕКТОВ КУЛЬТУРНОГО НАСЛЕДИЯ:

охранная зона объектов культурного наследия

\* особо охраняемые природные территории местного, регионального и федерального значения на проектируемой территории отсутствуют

Изм.

Кол.уч.

Лист

№ док.

Подп.


Дата


Материалы по обоснованию проекта межевания территории  
Чертеж межевания территории  
М 1:1000


Лист  
15





УСЛОВНЫЕ ОБОЗНАЧЕНИЯ:


- 


зона планируемого размещения линейного объекта федерального значения («Автомобильная дорога М-4 «Дон» - от Москвы через Воронеж, Ростов-на-Дону, Краснодар до Новороссийска. Строительство с последующей эксплуатацией на платной основе автомобильной дороги М-4 "Дон" - от Москвы через Воронеж, Ростов - на - Дону, Краснодар до Новороссийска на участке дальнего западного обхода г. Краснодара» Этап II. Строительство автомобильной дороги)
- 


зона планируемого размещения линейного объекта федерального значения («Автомобильная дорога М-4 «Дон» - от Москвы через Воронеж, Ростов-на-Дону, Краснодар до Новороссийска. Строительство с последующей эксплуатацией на платной основе автомобильной дороги М-4 "Дон" - от Москвы через Воронеж, Ростов - на - Дону, Краснодар до Новороссийска на участке дальнего западного обхода г. Краснодара» Этап V. Транспортная развязка на км 17 (съезды))
- 


зона планируемого размещения линейного объекта федерального значения «Автомобильная дорога А-289 Краснодар - Славянск-на-Кубани - Темрюк - автомобильная дорога А-290 Новороссийск - Керчь»
- 

23.07.1402000  
границы кадастровых кварталов, их номера
- 


границы муниципальных образований
- 

границы населенных пунктов
- 

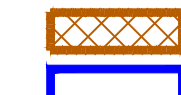
границы полосы отвода на период строительства объекта
- 


границы отвода под опорами линий электропередачи, отводимые на период эксплуатации после переустройства, связанного со строительством объекта
- 


ось трассы и пикетаж
- ГРАНИЦЫ СУЩЕСТВУЮЩИХ ЗЕМЕЛЬНЫХ УЧАСТКОВ:

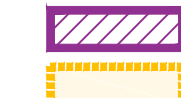



23.07.1402000.101  
границы земельных участков по сведениям ЕГРН, кадастровые номера
- ЗОНЫ С ОСОБЫМИ УСЛОВИЯМИ ТЕРРИТОРИИ

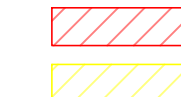


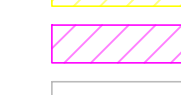
охранная зона линий сооружений связи и линий и сооружений радиотелефонии по сведениям ЕГРН, по данным инженерно-геодезических изысканий
- 


охранная зона с особыми условиями использования территории горного отвода "Прибрежно-Новотитаровский участок"
- 


охранная зона нефтепровода
- 


береговая полоса
- 


водоохранная зона
- 


прибрежная защитная полоса
- 


охранная зона газопровода
- 

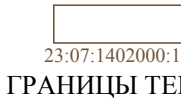
охранная зона линий электропередачи
- 


придорожная полоса автомобильной дороги
- 

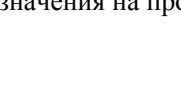
устанавливаемая придорожная полоса
- 

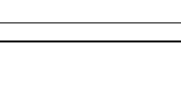
зона санитарной охраны
- 


первый пояс зоны санитарной охраны источника водоснабжения
- 


второй пояс зоны санитарной охраны источника водоснабжения
- 


третий пояс зоны санитарной охраны источника водоснабжения
- 


санитарный разрыв автомобильной дороги
- 


граница зоны затопления и подтопления от паводка с 1% обеспеченностью
- 


граница санитарно-защитной зоны существующих промышленных объектов и производств и (или) их комплексов
- 


охранная зона водопровода
- 

зона санитарного разрыва магистрального газопровода
- 


охранная зона газораспределительной сети
- 

зона шумового дискомфорта железной дороги
- 


зеленые насаждения общего пользования, пляж общего пользования
- 

лесные приусадебные насаждения, пляж
- 

лесопарковые зоны
- МЕСТОПОЛОЖЕНИЕ СУЩЕСТВУЮЩИХ ОБЪЕКТОВ КАПИТАЛЬНОГО СТРОИТЕЛЬСТВА:



23.07.1402000.101  
границы существующих объектов капитального строительства по сведениям ЕГРН, кадастровые номера
- ГРАНИЦЫ ТЕРРИТОРИЙ ОБЪЕКТОВ КУЛЬТУРНОГО НАСЛЕДИЯ:



охранная зона объектов культурного наследия
- \* особо охраняемые природные территории местного, регионального и федерального значения на проектируемой территории отсутствуют
- 23.07.0502000.73
- Схема расположения листов
- 
- 23.07.0202000.631
- 23.07.0202000.130
- 23.07.0202000.306
- 23.07.0202000.829
- |      |         |      |        |       |      |
|------|---------|------|--------|-------|------|
| Изм. | Кол.уч. | Лист | № док. | Подп. | Дата |
|      |         |      |        |       |      |
- Материалы по обоснованию проекта  
межевания территории  
Чертеж межевания территории  
М 1:1000
- Лист  
16



Инов. № подл.	Подп. и дата	Взам. инв. №	Согласовано	



УСЛОВНЫЕ ОБОЗНАЧЕНИЯ:

- зона планируемого размещения линейного объекта федерального значения («Автомобильная дорога М-4 «Дон» - от Москвы через Воронеж, Ростов-на-Дону, Краснодар до Новороссийска. Строительство с последующей эксплуатацией на платной основе автомобильной дороги М-4 "Дон" - от Москвы через Воронеж, Ростов - на - Дону, Краснодар до Новороссийска на участке дальнего западного обхода г. Краснодара» Этап II. Строительство автомобильной дороги)
- зона планируемого размещения линейного объекта федерального значения («Автомобильная дорога М-4 «Дон» - от Москвы через Воронеж, Ростов-на-Дону, Краснодар до Новороссийска. Строительство с последующей эксплуатацией на платной основе автомобильной дороги М-4 "Дон" - от Москвы через Воронеж, Ростов - на - Дону, Краснодар до Новороссийска на участке дальнего западного обхода г. Краснодара» Этап V. Транспортная развязка на км 17 (съезды))
- зона планируемого размещения линейного объекта федерального значения «Автомобильная дорога А-289 Краснодар - Славянск-на-Кубани - Темрюк - автомобильная дорога А-290 Новороссийск - Керчь»
- границы кадастровых кварталов, их номера
- границы муниципальных образований
- границы населенных пунктов
- границы полосы отвода на период строительства объекта
- границы отвода под опоры линий электропередачи, отводимые на период эксплуатации после переустройства, связанного со строительством объекта
- ось трассы и пикетаж

ГРАНИЦЫ СУЩЕСТВУЮЩИХ ЗЕМЕЛЬНЫХ УЧАСТКОВ:

- границы земельных участков по сведениям ЕГРН, кадастровые номера

ЗОНЫ С ОСОБЫМИ УСЛОВИЯМИ ТЕРРИТОРИИ

- охранная зона линий сооружений связи и линий и сооружений радиотелевизионного вещания по сведениям ЕГРН, по данным инженерно-геодезических изысканий
- охранная зона с особыми условиями использования территории горного отвода "Прибрежно-Новотитаровский участок"
- береговая полоса
- водоохранная зона
- прибрежная защитная полоса

- охранная зона газопровода
- охранная зона линий электропередачи
- охранная зона нефтепровода
- придорожная полоса автомобильной дороги
- устанавливаемая придорожная полоса
- зона санитарной охраны
- первый пояс зоны санитарной охраны источника водоснабжения
- второй пояс зоны санитарной охраны источника водоснабжения
- третий пояс зоны санитарной охраны источника водоснабжения
- санитарный разрыв автомобильной дороги
- граница зоны затопления и подтопления от паводка с 1% обеспеченностью
- граница санитарно-защитной зоны существующих промышленных объектов и производств и (или) их комплексов
- охранная зона водопровода
- зона санитарного разрыва магистрального газопровода
- охранная зона газораспределительной сети
- зона шумового дискомфорта железной дороги
- зеленые насаждения общего пользования, пляж общего пользования
- лесные приусадебные насаждения, пляж
- лесопарковые зоны

МЕСТОПОЛОЖЕНИЕ СУЩЕСТВУЮЩИХ ОБЪЕКТОВ КАПИТАЛЬНОГО СТРОИТЕЛЬСТВА:

- границы существующих объектов капитального строительства по сведениям ЕГРН, кадастровые номера

ГРАНИЦЫ ТЕРРИТОРИЙ ОБЪЕКТОВ КУЛЬТУРНОГО НАСЛЕДИЯ:

- охранная зона объектов культурного наследия

\* особо охраняемые природные территории местного, регионального и федерального значения на проектируемой территории отсутствуют

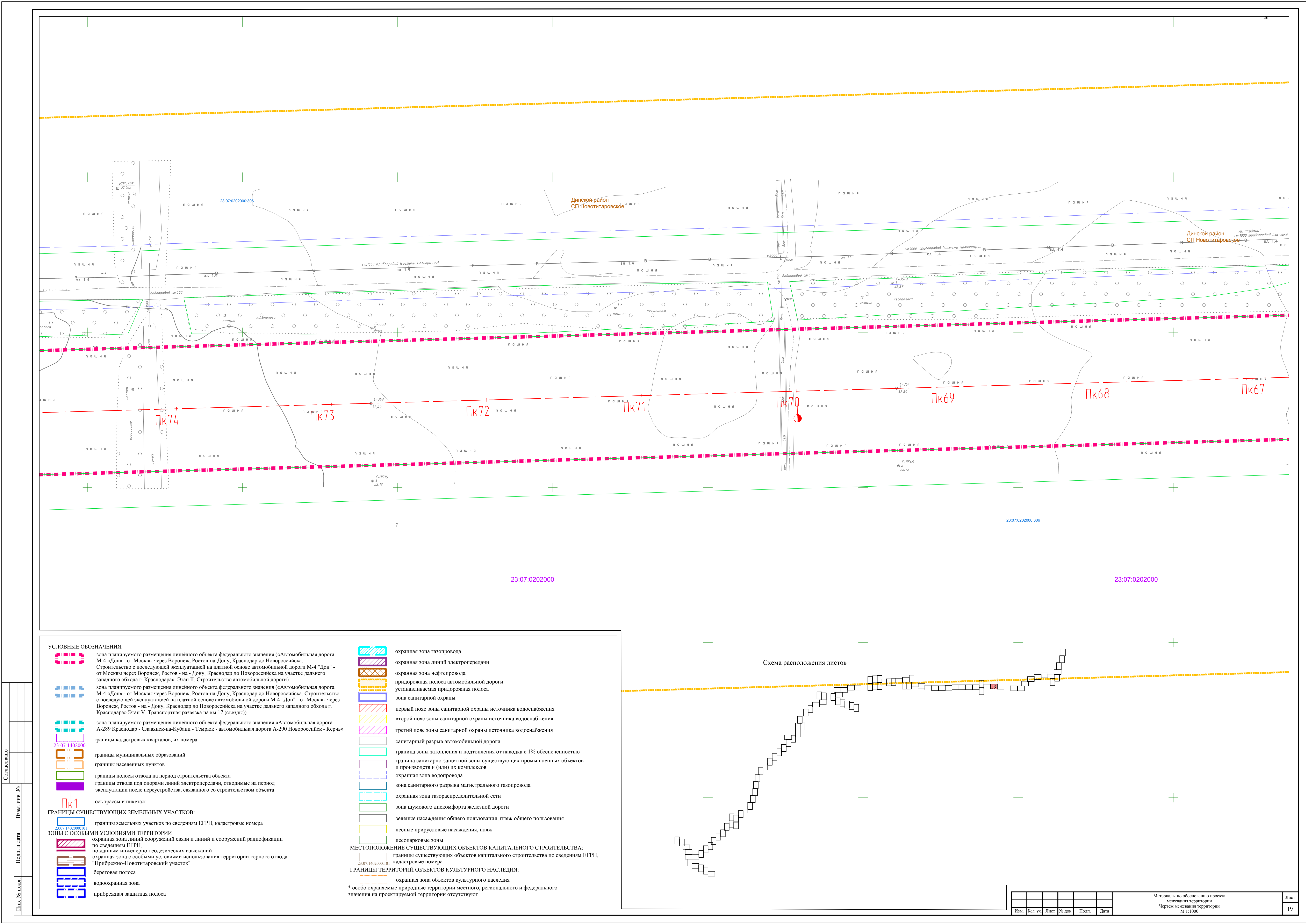
Схема расположения листов

Сотпоставлено				
Изм.	№ доп.	Подп. и дата	Взам. инв. №	

Изм.	№ доп.	Лист	№ док.	Подп.	Дата

Материалы по обоснованию проекта  
межевания территории  
Чертеж межевания территории  
М 1:1000





Согласовано				
Имя, № подл.	Вам, инв. №			
Имя, № подл.	Полн. и дата			

**УСЛОВНЫЕ ОБОЗНАЧЕНИЯ:**

зона планируемого размещения линейного объекта федерального значения («Автомобильная дорога М-4 «Дон» - от Москвы через Воронеж, Ростов-на-Дону, Краснодар до Новороссийска. Строительство с последующей эксплуатацией на платной основе автомобильной дороги М-4 "Дон" - от Москвы через Воронеж, Ростов - на - Дону, Краснодар до Новороссийска на участке дальнего западного обхода г. Краснодара» Этап II. Строительство автомобильной дороги)

зона планируемого размещения линейного объекта федерального значения («Автомобильная дорога М-4 «Дон» - от Москвы через Воронеж, Ростов-на-Дону, Краснодар до Новороссийска. Строительство с последующей эксплуатацией на платной основе автомобильной дороги М-4 "Дон" - от Москвы через Воронеж, Ростов - на - Дону, Краснодар до Новороссийска на участке дальнего западного обхода г. Краснодара» Этап V. Транспортная развязка на км 17 (съезды))

зона планируемого размещения линейного объекта федерального значения «Автомобильная дорога А-289 Краснодар - Славяск-на-Кубани - Темрюк - автомобильная дорога А-290 Новороссийск - Керчь»

границы кадастровых кварталов, их номера

границы муниципальных образований

границы населенных пунктов

границы полосы отвода на период строительства объекта

границы отвода под опорами линий электропередачи, отводимые на период эксплуатации после переустройства, связанного со строительством объекта

ось трассы и пикетаж

**ГРАНИЦЫ СУЩЕСТВУЮЩИХ ЗЕМЕЛЬНЫХ УЧАСТКОВ:**

границы земельных участков по сведениям ЕГРН, кадастровые номера

**ЗОНЫ С ОСОБЫМИ УСЛОВИЯМИ ТЕРРИТОРИИ**

охранная зона линий сооружений связи и линий и сооружений радиотехники по сведениям ЕГРН,

по данным инженерно-геодезических изысканий

охранная зона с особыми условиями использования территории горного отвода "Прибрежно-Новотитаровский участок"

береговая полоса

водоохранная зона

прибрежная защитная полоса

охранная зона газопровода

охранная зона линий электропередачи

охранная зона нефтепровода

придорожная полоса автомобильной дороги

устанавливаемая придорожная полоса

зона санитарной охраны

первый пояс зоны санитарной охраны источника водоснабжения

второй пояс зоны санитарной охраны источника водоснабжения

третий пояс зоны санитарной охраны источника водоснабжения

санитарный разрыв автомобильной дороги

граница зоны затопления и подтопления от паводка с 1% обеспеченностью

граница санитарно-защитной зоны существующих промышленных объектов и производств и (или) их комплексов

охранная зона водопровода

зона санитарного разрыва магистрального газопровода

охранная зона газораспределительной сети

зона шумового дискомфорта железной дороги

зеленые насаждения общего пользования, пляж общего пользования

лесные приусадебные насаждения, пляж

лесопарковые зоны

**МЕСТОПОЛОЖЕНИЕ СУЩЕСТВУЮЩИХ ОБЪЕКТОВ КАПИТАЛЬНОГО СТРОИТЕЛЬСТВА:**

границы существующих объектов капитального строительства по сведениям ЕГРН, кадастровые номера

**ГРАНИЦЫ ТЕРРИТОРИЙ ОБЪЕКТОВ КУЛЬТУРНОГО НАСЛЕДИЯ:**

охранная зона объектов культурного наследия

**\* особо охраняемые природные территории местного, регионального и федерального значения на проектируемой территории отсутствуют**

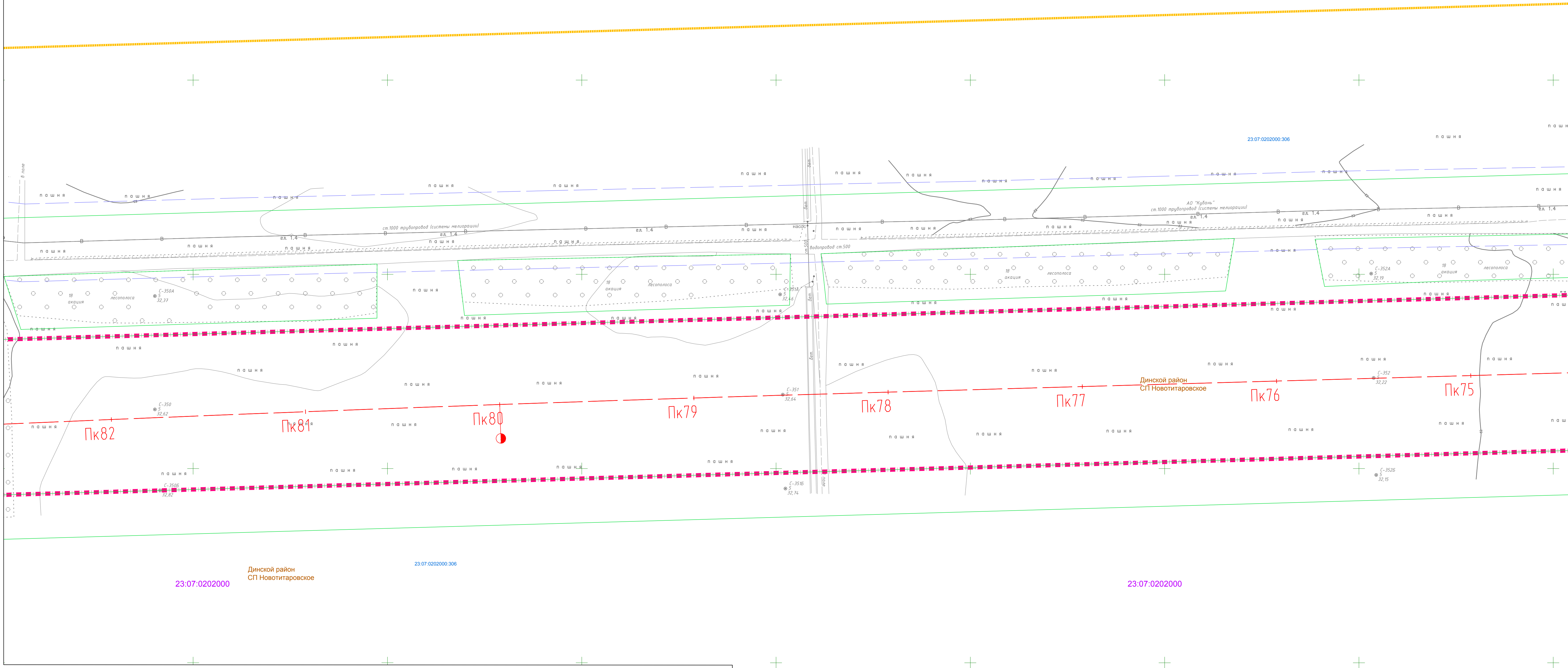
Схема расположения листов

Изм.	Кол.уч.	Лист	№ док.	Подп.	Дата

Материалы по обоснованию проекта  
межевания территории  
Чертеж межевания территории  
М 1:1000

Лист 19





**УСЛОВНЫЕ ОБОЗНАЧЕНИЯ:**

- зона планируемого размещения линейного объекта федерального значения («Автомобильная дорога М-4 «Дон» - от Москвы через Воронеж, Ростов-на-Дону, Краснодар до Новороссийска. Строительство с последующей эксплуатацией на платной основе автомобильной дороги М-4 "Дон" - от Москвы через Воронеж, Ростов - на - Дону, Краснодар до Новороссийска на участке дальнего западного обхода г. Краснодара» Этап II. Строительство автомобильной дороги)
- зона планируемого размещения линейного объекта федерального значения («Автомобильная дорога М-4 «Дон» - от Москвы через Воронеж, Ростов-на-Дону, Краснодар до Новороссийска. Строительство с последующей эксплуатацией на платной основе автомобильной дороги М-4 "Дон" - от Москвы через Воронеж, Ростов - на - Дону, Краснодар до Новороссийска на участке дальнего западного обхода г. Краснодара» Этап V. Транспортная развязка на км 17 (съезде))
- зона планируемого размещения линейного объекта федерального значения «Автомобильная дорога А-289 Краснодар - Славянск-на-Кубани - Темрюк - автомобильная дорога А-290 Новороссийск - Керчь»
- границы кадастровых кварталов, их номера
- границы муниципальных образований
- границы населенных пунктов
- границы полосы отвода на период строительства объекта
- границы отвода под опорами линий электропередачи, отводимые на период эксплуатации после переустройства, связанного со строительством объекта
- ось трассы и пикетаж

**ГРАНИЦЫ СУЩЕСТВУЮЩИХ ЗЕМЕЛЬНЫХ УЧАСТКОВ:**

- границы земельных участков по сведениям ЕГРН, кадастровые номера

**ЗОНЫ С ОСОБЫМИ УСЛОВИЯМИ ТЕРРИТОРИИ**

- охранная зона линий сооружений связи и линий и сооружений радиотелевизионного вещания по сведениям ЕГРН, по данным инженерно-геодезических изысканий
- охранная зона с особыми условиями использования территории горного отвода "Прибрежно-Новотитаровский участок"
- береговая полоса
- водоохранная зона
- прибрежная защитная полоса

**ОХРАНА И ЗАЩИТА:**

- охранная зона газопровода
- охранная зона линий электропередачи
- охранная зона нефтепровода
- придорожная полоса автомобильной дороги
- устанавливаемая придорожная полоса
- зона санитарной охраны
- первый пояс зоны санитарной охраны источника водоснабжения
- второй пояс зоны санитарной охраны источника водоснабжения
- третий пояс зоны санитарной охраны источника водоснабжения
- санитарный разрыв автомобильной дороги
- граница зоны затопления и подтопления от паводка с 1% обеспеченностью
- граница санитарно-защитной зоны существующих промышленных объектов и производств и (или) их комплексов
- охранная зона водопровода
- зона санитарного разрыва магистрального газопровода
- охранная зона газораспределительной сети
- зона шумового дискомфорта железной дороги
- зеленые насаждения общего пользования, пляж общего пользования
- лесные приусадебные насаждения, пляж
- лесопарковые зоны

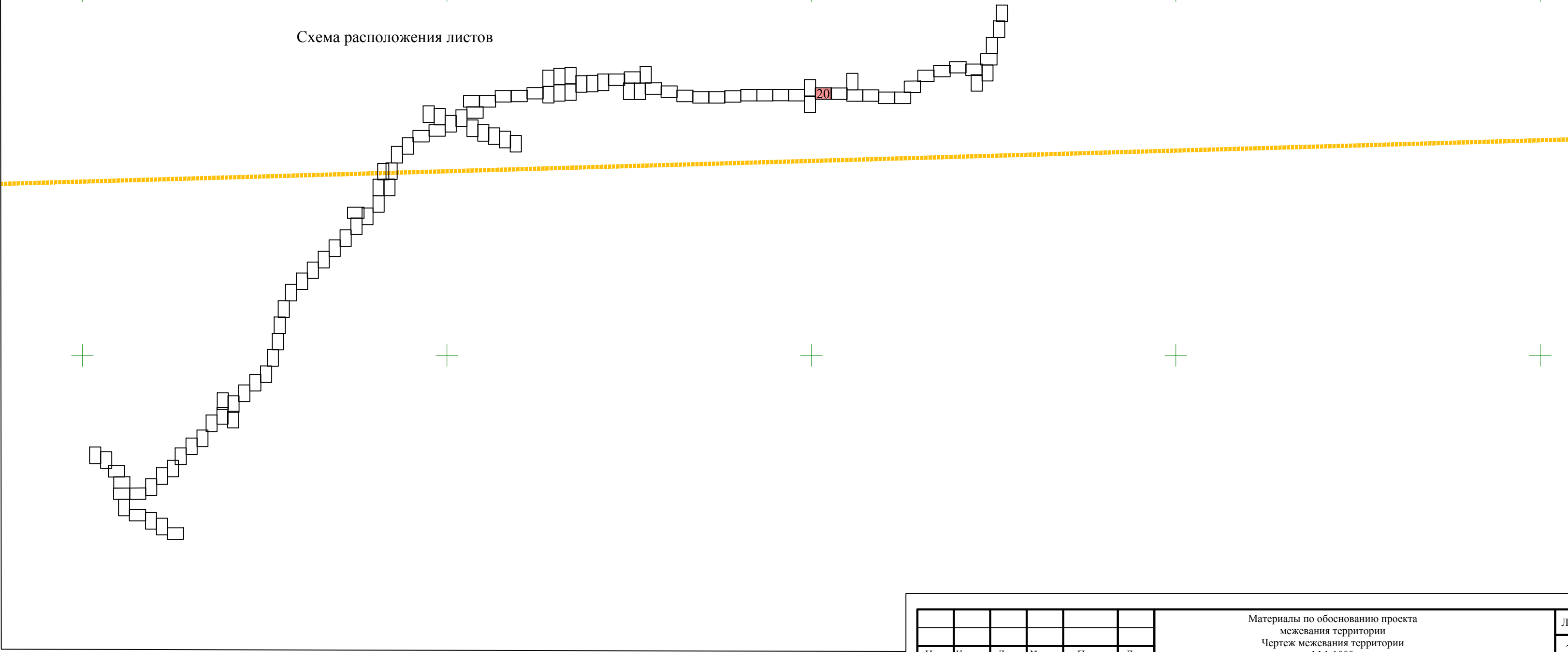
**МЕСТОПОЛОЖЕНИЕ СУЩЕСТВУЮЩИХ ОБЪЕКТОВ КАПИТАЛЬНОГО СТРОИТЕЛЬСТВА:**

- границы существующих объектов капитального строительства по сведениям ЕГРН, кадастровые номера

**ГРАНИЦЫ ТЕРРИТОРИЙ ОБЪЕКТОВ КУЛЬТУРНОГО НАСЛЕДИЯ:**

- охранная зона объектов культурного наследия


\* особо охраняемые природные территории местного, регионального и федерального значения на проектируемой территории отсутствуют





Согласовано					
Имя, № подл.	Подп. и дата	Взам. инв. №	Имя, № подл.	Подп. и дата	Взам. инв. №





УСЛОВНЫЕ ОБОЗНАЧЕНИЯ:


- 


зона планируемого размещения линейного объекта федерального значения («Автомобильная дорога М-4 «Дон» - от Москвы через Воронеж, Ростов-на-Дону, Краснодар до Новороссийска. Строительство с последующей эксплуатацией на платной основе автомобильной дороги М-4 "Дон" - от Москвы через Воронеж, Ростов - на - Дону, Краснодар до Новороссийска на участке дальнего западного обхода г. Краснодара» Этап II. Строительство автомобильной дороги)
- 


зона планируемого размещения линейного объекта федерального значения («Автомобильная дорога М-4 «Дон» - от Москвы через Воронеж, Ростов-на-Дону, Краснодар до Новороссийска. Строительство с последующей эксплуатацией на платной основе автомобильной дороги М-4 "Дон" - от Москвы через Воронеж, Ростов - на - Дону, Краснодар до Новороссийска на участке дальнего западного обхода г. Краснодара» Этап V. Транспортная развязка на км 17 (съезде))
- 

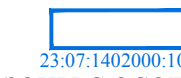
зона планируемого размещения линейного объекта федерального значения «Автомобильная дорога А-289 Краснодар - Славянск-на-Кубани - Темрюк - автомобильная дорога А-290 Новороссийск - Керчь»
- 

границы кадастровых кварталов, их номера
- 

границы муниципальных образований
- 


границы населенных пунктов
- 

границы полосы отвода на период строительства объекта
- 

границы отвода под опорами линий электропередачи, отводимые на период эксплуатации после переустройства, связанного со строительством объекта
- 

ось трассы и пикетаж

ГРАНИЦЫ СУЩЕСТВУЮЩИХ ЗЕМЕЛЬНЫХ УЧАСТКОВ:

- 

границы земельных участков по сведениям ЕГРН, кадастровые номера

ЗОНЫ С ОСОБЫМИ УСЛОВИЯМИ ТЕРРИТОРИИ

- 

охранная зона линий сооружений связи и линий и сооружений радиофикации по сведениям ЕГРН, по данным инженерно-геодезических изысканий
- 

охранная зона с особыми условиями использования территории горного отвода "Прибрежно-Новотитаровский участок"
- 

охранная зона нефтепровода
- 

береговая полоса
- 

водоохранная зона
- 

прибрежная защитная полоса
- 

охранная зона газопровода
- 

охранная зона линий электропередачи
- 

придорожная полоса автомобильной дороги устанавливаемая придорожная полоса
- 

зона санитарной охраны
- 

первый пояс зоны санитарной охраны источника водоснабжения
- 

второй пояс зоны санитарной охраны источника водоснабжения
- 

третий пояс зоны санитарной охраны источника водоснабжения
- 

санитарный разрыв автомобильной дороги
- 

граница зоны затопления и подтопления от паводка с 1% обеспеченностью
- 

граница санитарно-защитной зоны существующих промышленных объектов и производств и (или) их комплексов
- 

охранная зона водопровода
- 

зона санитарного разрыва магистрального газопровода
- 

охранная зона газораспределительной сети
- 


зона шумового дискомфорта железной дороги
- 

зеленые насаждения общего пользования, пляж общего пользования
- 

лесные приусаевые насаждения, пляж
- 


лесопарковые зоны

МЕСТОПОЛОЖЕНИЕ СУЩЕСТВУЮЩИХ ОБЪЕКТОВ КАПИТАЛЬНОГО СТРОИТЕЛЬСТВА:

- 

границы существующих объектов капитального строительства по сведениям ЕГРН, кадастровые номера

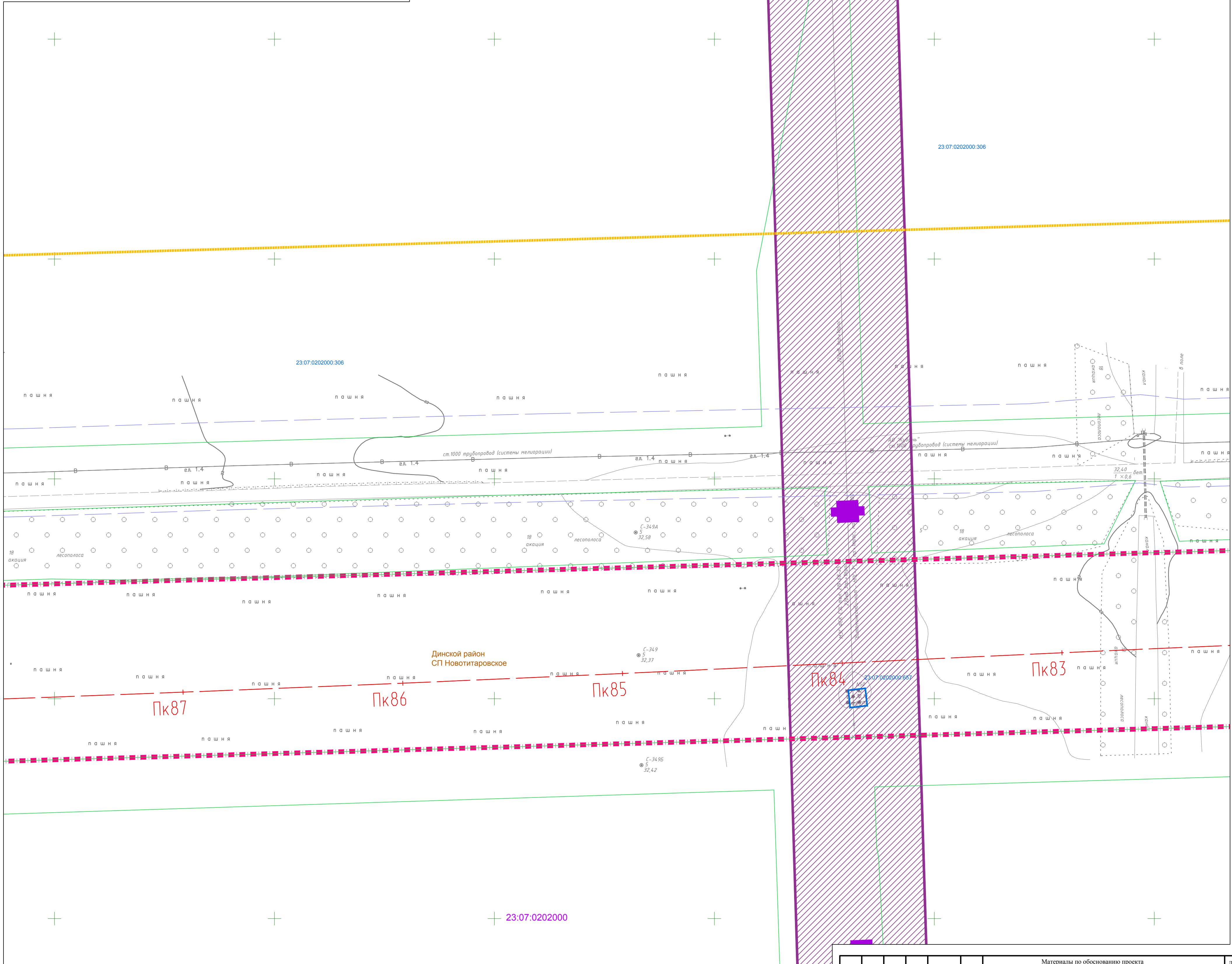
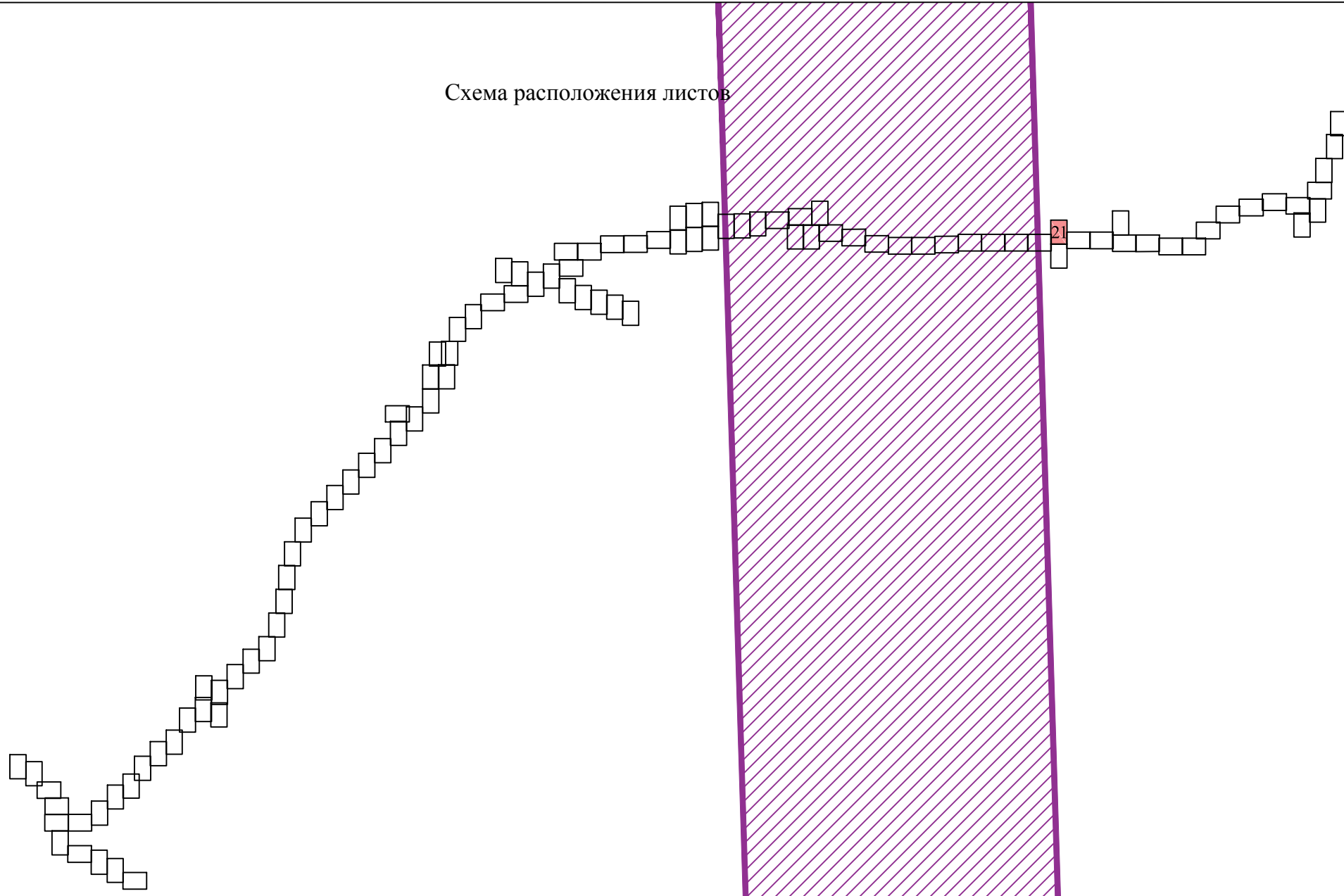
ГРАНИЦЫ ТЕРРИТОРИЙ ОБЪЕКТОВ КУЛЬТУРНОГО НАСЛЕДИЯ:

- 

охранная зона объектов культурного наследия

\* особо охраняемые природные территории местного, регионального и федерального значения на проектируемой территории отсутствуют

Схема расположения листов



Согласовано			
Имя, № полл.	Подп. и дата	Вам. инв. №	

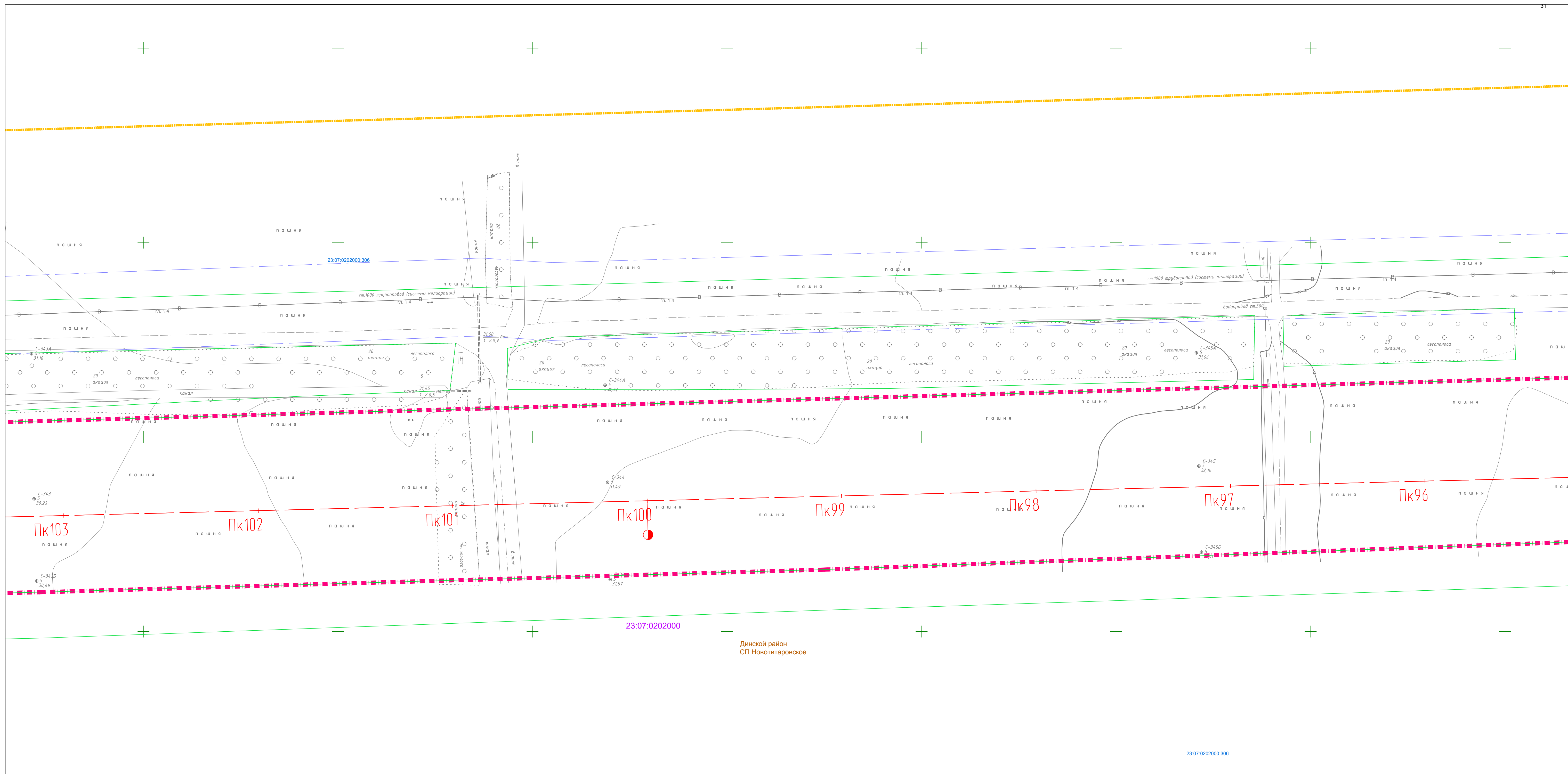












Динский район  
СП Новотитаровское

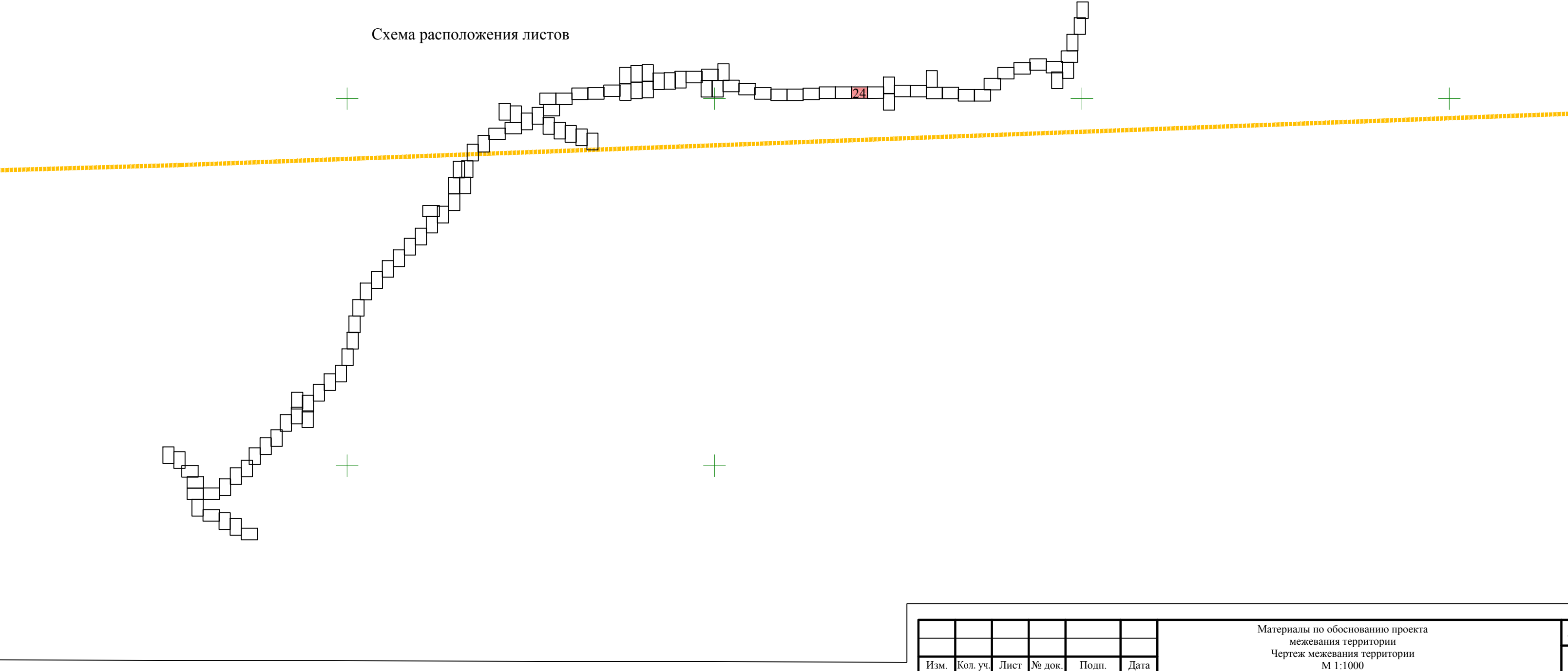
УСЛОВНЫЕ ОБОЗНАЧЕНИЯ:

- зона планируемого размещения линейного объекта федерального значения («Автомобильная дорога М-4 «Дон» - от Москвы через Воронеж, Ростов-на-Дону, Краснодар до Новороссийска. Строительство с последующей эксплуатацией на платной основе автомобильной дороги М-4 "Дон" - от Москвы через Воронеж, Ростов - на - Дону, Краснодар до Новороссийска на участке дальнего западного обхода г. Краснодар» Этап II. Строительство автомобильной дороги)
- зона планируемого размещения линейного объекта федерального значения («Автомобильная дорога М-4 «Дон» - от Москвы через Воронеж, Ростов-на-Дону, Краснодар до Новороссийска. Строительство с последующей эксплуатацией на платной основе автомобильной дороги М-4 "Дон" - от Москвы через Воронеж, Ростов - на - Дону, Краснодар до Новороссийска на участке дальнего западного обхода г. Краснодар» Этап V. Транспортная развязка на км 17 (съезде))
- зона планируемого размещения линейного объекта федерального значения «Автомобильная дорога А-289 Краснодар - Славянский-Кубани - Темрюк - автомобильная дорога А-290 Новороссийск - Керчь»
- границы кадастровых кварталов, их номера
- границы муниципальных образований
- границы населенных пунктов
- границы полосы отвода на период строительства объекта
- границы отвода под опорами линий электропередачи, отводимые на период эксплуатации после переустройства, связанного со строительством объекта
- ось трассы и пикетаж
- Пк1
- границы существующих земельных участков:
- границы земельных участков по сведениям ЕГРН, кадастровые номера
- зоны с особыми условиями территории
- охранная зона линий сооружений связи и линий и сооружений радиотелевизионного вещания
- по сведениям ЕГРН, по данным инженерно-геодезических изысканий
- охранная зона с особыми условиями использования территории горного отвода "Прибрежно-Новотитаровский участок"
- береговая полоса
- водоохранная зона
- прибрежная защитная полоса

- охранная зона газопровода
- охранная зона линий электропередачи
- охранная зона нефтепровода
- придорожная полоса автомобильной дороги
- устанавливаемая придорожная полоса
- зона санитарной охраны
- первый пояс зоны санитарной охраны источника водоснабжения
- второй пояс зоны санитарной охраны источника водоснабжения
- третий пояс зоны санитарной охраны источника водоснабжения
- санитарный разрыв автомобильной дороги
- граница зоны затопления и подтопления от паводка с 1% обеспеченностью
- граница санитарно-защитной зоны существующих промышленных объектов и производств (или) их комплексов
- охранная зона водопровода
- зона санитарного разрыва магистрального газопровода
- охранная зона газораспределительной сети
- зона шумового дискомфорта железной дороги
- зеленые насаждения общего пользования, пляж общего пользования
- лесные приусадебные насаждения, пляж
- лесопарковые зоны
- местоположение существующих объектов капитального строительства:
- границы существующих объектов капитального строительства по сведениям ЕГРН, кадастровые номера
- границы территорий объектов культурного наследия:
- охранная зона объектов культурного наследия

\* особо охраняемые природные территории местного, регионального и федерального значения на проектируемой территории отсутствуют

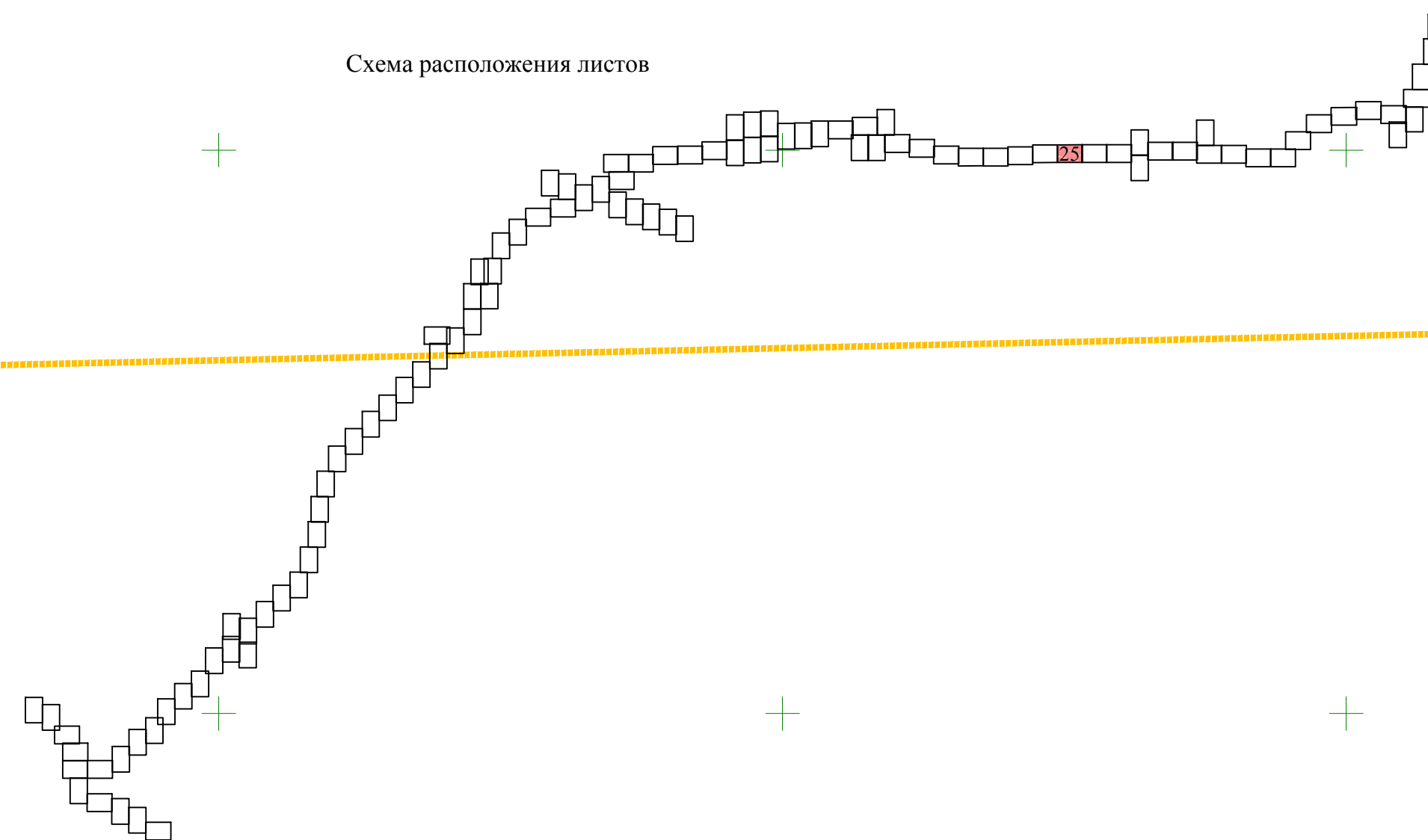
Схема расположения листов



Изм.	Кол.уч.	Лист	№ док.	Подп.	Дата

Материалы по обоснованию проекта  
межселенной территории  
Чертеж межевания территории  
М 1:1000





	охранная зона газопровода
	охранная зона линий электропередачи
	охранная зона нефтепровода
	придорожная полоса автомобильной дороги
	устанавливаемая придорожная полоса
	зона санитарной охраны
	первый пояс зоны санитарной охраны источника водоснабжения
	второй пояс зоны санитарной охраны источника водоснабжения
	третий пояс зоны санитарной охраны источника водоснабжения
	санитарный разрыв автомобильной дороги
	граница зоны затопления и подтопления от паводка с 1% обеспеченностью
	граница санитарно-защитной зоны существующих промышленных объектов и производств и (или) их комплексов
	охранная зона водопровода
	зона санитарного разрыва магистрального газопровода
	охранная зона газораспределительной сети
	зона шумового дискомфорта железной дороги
	зеленые насаждения общего пользования, пляж общего пользования
	лесные приусадебные насаждения, пляж
	лесопарковые зоны

**ПОСЛОЖЕНИЕ СУЩЕСТВУЮЩИХ ОБЪЕКТОВ КАПИТАЛЬНОГО СТРОИТЕЛЬСТВА:**

	границы существующих объектов капитального строительства по сведениям из Единого государственного реестра недвижимости
	кадастровые номера

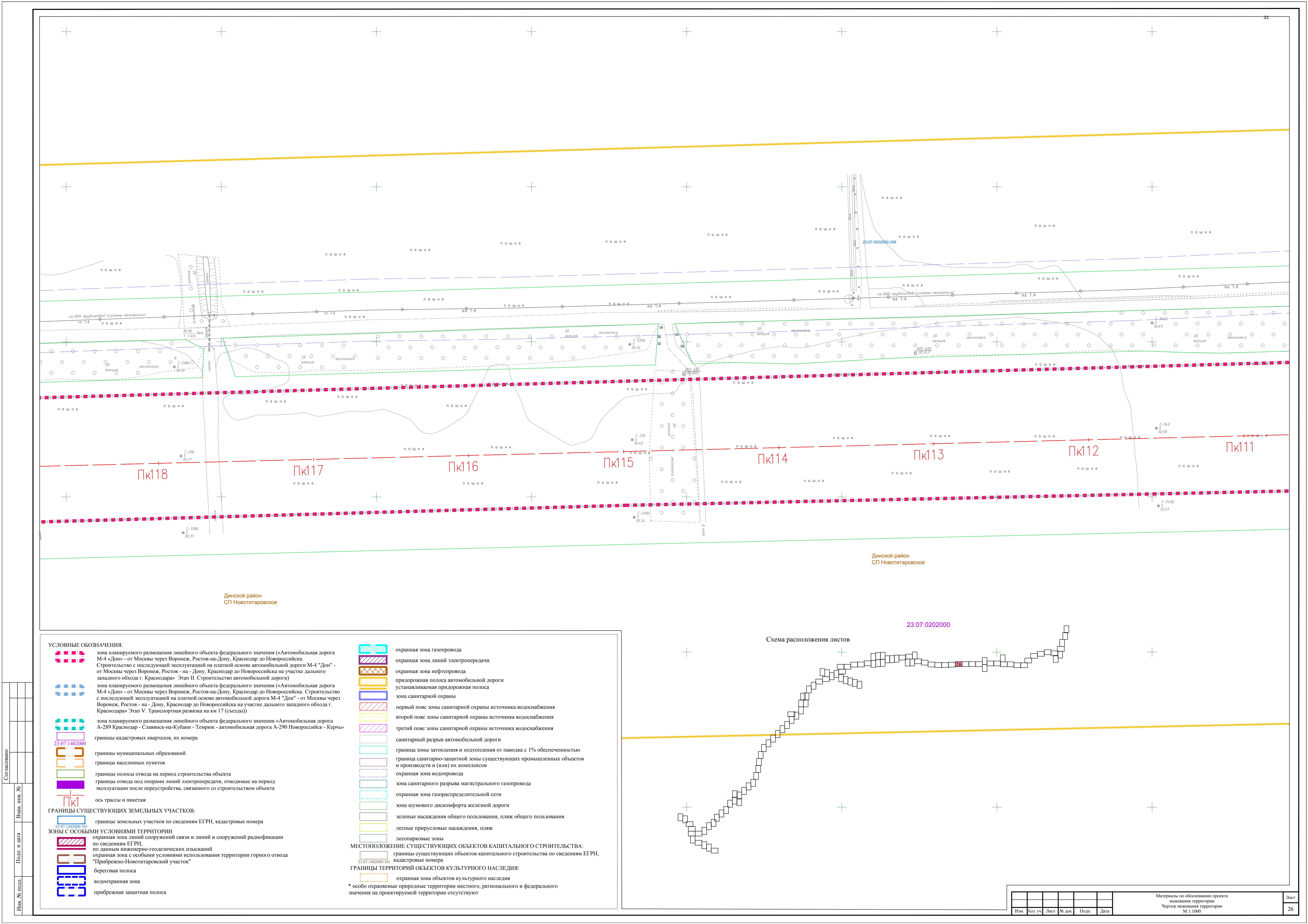
**ГРАНИЦЫ ТЕРРИТОРИЙ ОБЪЕКТОВ КУЛЬТУРНОГО НАСЛЕДИЯ:**

	охранная зона объектов культурного наследия
---	---

**ОСОБО ОХРАНЯЕМЫЕ ПРИРОДНЫЕ ТЕРРИТОРИИ МЕСТНОГО, РЕГИОНАЛЬНОГО И ФЕДЕРАЛЬНОГО ЗНАЧЕНИЯ НА ПРОЕКТИРУЕМОЙ ТЕРРИТОРИИ ОТСУТСТВУЮТ**

МЕСТОПОЛОЖЕНИЕ СУЩЕСТВУЮЩИХ ОБЪЕКТОВ КАПИТАЛЬНОГО СТРОИТЕЛЬСТВА:  
 23:07.1402000.101 границ существующих объектов капитального строительства по сведениям ЕГРН  
 кадастровые номера  
 ГРАНИЦЫ ТЕРРИТОРИЙ ОБЪЕКТОВ КУЛЬТУРНОГО НАСЛЕДИЯ:  
 охранная зона объектов культурного наследия  
 \* особо охраняемые природные территории местного, регионального и федерального значения на проектируемой территории отсутствуют





Согласовано					
Имя, № подл.	Подп. и дата	Вам, инв. №			

- УСЛОВНЫЕ ОБОЗНАЧЕНИЯ:**

  - зона планируемого размещения линейного объекта федерального значения («Автомобильная дорога М-4 «Дон» - от Москвы через Воронеж, Ростов-на-Дону, Краснодар до Новороссийска. Строительство с последующей эксплуатацией на платной основе автомобильной дороги М-4 "Дон" - от Москвы через Воронеж, Ростов - на - Дону, Краснодар до Новороссийска на участке дальнего западного обхода г. Краснодара» Этап II. Строительство автомобильной дороги)
  - зона планируемого размещения линейного объекта федерального значения («Автомобильная дорога М-4 «Дон» - от Москвы через Воронеж, Ростов-на-Дону, Краснодар до Новороссийска. Строительство с последующей эксплуатацией на платной основе автомобильной дороги М-4 "Дон" - от Москвы через Воронеж, Ростов - на - Дону, Краснодар до Новороссийска на участке дальнего западного обхода г. Краснодара» Этап V. Транспортная развязка на км 17 (съезде))
  - зона планируемого размещения линейного объекта федерального значения «Автомобильная дорога А-289 Краснодар - Славянк-на-Кубани - Темрюк - автомобильная дорога А-290 Новороссийск - Керчь»
  - границы кадастровых кварталов, их номера
  - границы муниципальных образований
  - границы населенных пунктов
  - границы полосы отвода на период строительства объекта
  - границы отвода под опоры линий электропередачи, отводимые на период эксплуатации после переустройства, связанного со строительством объекта
  - ось трассы и пикетаж
- ГРАНИЦЫ СУЩЕСТВУЮЩИХ ЗЕМЕЛЬНЫХ УЧАСТКОВ:**

  - границы земельных участков по сведениям ЕГРН, кадастровые номера
- ЗОНЫ С ОСОБЫМИ УСЛОВИЯМИ ТЕРРИТОРИИ**

  - охранная зона линий сооружений связи и линий и сооружений радиотелекоммуникаций по сведениям ЕГРН,
  - по данным инженерно-геодезических изысканий
  - охранная зона с особыми условиями использования территории горного отвода "Прибрежно-Новотитаровский участок"
  - береговая полоса
  - водоохранная зона
  - прибрежная защитная полоса
- ОХРАНА И ЗАЩИТА**

  - охранная зона газопровода
  - охранная зона линий электропередачи
  - охранная зона нефтепровода
  - придорожная полоса автомобильной дороги
  - устанавливаемая придорожная полоса
  - зона санитарной охраны
  - первый пояс зоны санитарной охраны источника водоснабжения
  - второй пояс зоны санитарной охраны источника водоснабжения
  - третий пояс зоны санитарной охраны источника водоснабжения
  - санитарный разрыв автомобильной дороги
  - граница зоны затопления и подтопления от паводка с 1% обеспеченностью
  - граница санитарно-защитной зоны существующих промышленных объектов и производств и (или) их комплексов
  - охранная зона водопровода
  - зона санитарного разрыва магистрального газопровода
  - охранная зона газораспределительной сети
  - зона шумового дискомфорта железной дороги
  - зеленые насаждения общего пользования, пляж общего пользования
  - лесные приусадебные насаждения, пляж
  - лесопарковые зоны
- МЕСТОПОЛОЖЕНИЕ СУЩЕСТВУЮЩИХ ОБЪЕКТОВ КАПИТАЛЬНОГО СТРОИТЕЛЬСТВА:**

  - границы существующих объектов капитального строительства по сведениям ЕГРН, кадастровые номера
- ГРАНИЦЫ ТЕРРИТОРИЙ ОБЪЕКТОВ КУЛЬТУРНОГО НАСЛЕДИЯ:**

  - охранная зона объектов культурного наследия
- \* особо охраняемые природные территории местного, регионального и федерального значения на проектируемой территории отсутствуют

